

w△ndertouren frankreich 2026





reiseziele

bretagne

Halbinsel Crozon	4
Cote de Granit Rose	5
Strände & Buchten	6
Die Steinreihen von Carnac	7

normandie

Alabasterküste	8
----------------	---

dordogne

Périgord Noir	9
---------------	---

jura

Entlang des Doubs	10
Am Doubs	11
Südlicher Jura	12

burgund

Wein & Wandern	13
----------------	----

loiretal

Die Loire-Schlösser	14
---------------------	----

montpellier

Pic Saint-Loup	15
----------------	----

elsass & vogesen

Vogesen	16
Elsass Genuss	17

alpen

Saint-Veran	18
Queyras	19
Gourmet-Wanderreise	20

pyrenäen

Baskenland	21
Katalanische Bergwelt	22
Mit Komfort	23

cevennen

Gorges du Tarn	24
Ventalon	25
Mont Lozere	26

Liebe Wanderfreundinnen und Wanderfreunde,

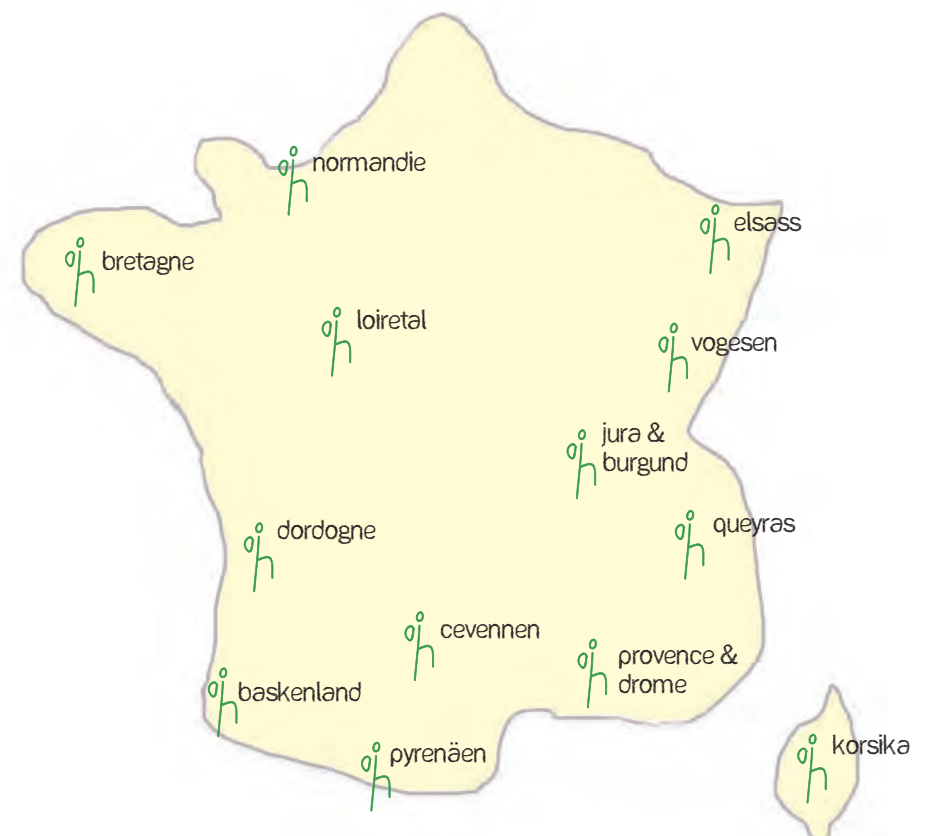
seit mehr als 20 Jahren organisieren wir im sonnigen Frankreich Ferien- und Wanderprogramme für Gäste aus Deutschland, Österreich und der Schweiz. Unser deutschstämmiges Team lebt und arbeitet ganzjährig in der Region zwischen Provence, Cevennen, der Mittelmeerküste und den Pyrenäen, und verfügt deshalb über detaillierte Kenntnisse der örtlichen Gegebenheiten.

Wanderbegeisterten bieten wir in den schönsten Wandergebieten Frankreichs ein abwechslungsreiches Programm, das sowohl anspruchsvollere, als auch genussorientierte Wanderungen beinhaltet: Wanderungen mit einem Esel, familienfreundliche Wanderferien oder Wanderungen mit festem Standort. Südfrankreich und Korsika, aber auch das Burgund, die Bretagne und die Normandie bieten ein breites Spektrum für intensive Naturerlebnisse in einer einzigartigen Landschaft.

Unsere Angebote richten sich an all diejenigen, die alleine, mit der Familie oder mit Freunden ohne «Gruppenzwang» wandern wollen. Das «Eintauchen» in die lebensfreudigsten Regionen Frankreichs, die Begegnung mit ihrer Natur, der Geschichte und dem lokalen Alltag, aber auch Genuss und kulinarische Freuden stehen bei jeder Reise ganz selbstverständlich im Vordergrund.

Auf den folgenden Seiten finden Sie unsere Auswahl der schönsten Wandertouren in Frankreich. Gerne beraten wir Sie zu den einzelnen Reisezielen, so dass Ihre Wanderung auch Ihren ganz persönlichen Wünschen und Interessen entspricht.

Bon voyage!





allgemeine informationen

- **Anmeldung:** Bitte bedenken Sie, dass gerade die Unterkünfte mit einem guten Preis-Leistungs-Verhältnis sehr früh ausgebucht sind. Wir empfehlen deshalb eine frühzeitige Buchung.
- **Buchung:** Bitte senden Sie uns per E-Mail eine formlose Buchungsbestätigung. Wir versuchen daraufhin die gewünschten Leistungen zu reservieren. Der Buchungsprozess dauert etwa 1-3 Tage und wir senden Ihnen im Anschluss die Reisebestätigung zu. Sollte es terminliche Komplikationen geben, setzen wir uns mit Ihnen in Verbindung, um gemeinsam eine Alternative zu finden.
- **Anreise:** Wir empfehlen, soweit möglich, die Anreise mit der Bahn. Mit dem PKW können Sie alle Ziele erreichen. Wir empfehlen Flugreisenden das entstandene CO2 über Atmosfair zu kompensieren, siehe www.atmosfair.de.
- **Alleinreisende:** Viele Programme sind gegen Aufpreis auch für Alleinreisende möglich. Beim Eselwandern gibt es hingegen Einschränkungen - mehr Infos dazu auf der Seite „Eselwanderungen: Infos & Tipps“.
- **Reiseinformationen:** Sie erhalten nach Eingang der Anzahlung eine erste Kurz-Info zur gebuchten Reise. Rund 6 Wochen vor Reisebeginn senden wir Ihnen die Wanderbeschreibung und das Kartenmaterial zu.
- **Vegetarische Kost und Allergien:** In Frankreich ist die vegetarische Küche weniger verbreitet als in Deutschland. Trotzdem ist es inzwischen bei nahezu allen Programmen möglich, vegetarische Mahlzeiten zu reservieren. Vegane Kost kann von den meist kleinen Strukturen jedoch nicht angeboten werden. Bitte informieren Sie uns gleich bei der Buchung über bestehende Allergien.

wanderhütten - wanderherbergen

In Wanderhütten übernachten Sie in Mehrbettzimmern mit 4 bis 6 Betten, warme Duschen und WCs sind vorhanden. Sie benötigen hier einen Schlafsack.

Wanderherbergen bieten mehr Komfort und sind mit einer Pension oder B&B-Herberge vergleichbar. Paaren steht hier ein Zweibettzimmer zur Verfügung, Familien ein Familienzimmer, in aller Regel mit eigenem Bad und WC.

schwierigkeit

Mit diesem Symbol kennzeichnen wir den ungefähren Schwierigkeitsgrad. Maximal gibt es bei uns 3 Symbole. Was erwartet Sie?

- 1 Symbol: Gehzeiten von 2 - 4 Stunden und etwa 300 Höhenmeter pro Tag.
- 2 Symbole: Gehzeiten von 4 - 5 Stunden und etwa 500 Höhenmeter pro Tag.
- 3 Symbole: Gehzeiten von 6 Stunden und mehr, täglich Anstiege über 600 Höhenmeter.

komfort

Mit diesem Symbol kennzeichnen wir den Komfort, der Sie bei dem entsprechenden Programm erwartet. Maximal bewerten wir die Unterkünfte mit 4 Symbolen. Die Bewertung erfolgt nach subjektiven Kriterien und berücksichtigt Zimmerausstattung, die Lage der Unterkunft, aber auch das kulinarische Angebot.

reiseziele

provence

Mont Ventoux	27
Dentelles de Montmirail	28
Bastide im Luberon	29
Grüne Provence	30
Verdonschlucht	31

korsika

Rundreise Korsika	32
Strand & Wandern	33

eselwanderungen

Infos & Tipps	36
---------------	----

• drome

Eselwandern in der Drome	38
--------------------------	----

• cevennen

Eselwandern mit Genuss	39
Langohren	40
Südliche Cevennen	41
Westliche Cevennen	42
Kleinkind & Esel	43
Die kleine Mont Lozere Tour	44
Mont Lozere	45
Gorges du Tarn mit Esel	46

• loiretal

Esel & Schlösser	47
------------------	----

• alpen

Queyras für Familien	48
Queyras mit Esel	49

über uns & reisebedingungen



bretagne standortwanderung halbinsel crozon

komfort



schwierigkeit



leistungen

7 Übernachtungen im Doppelzimmer
mit Meerblick, mit Bad und WC

Täglich Frühstück

Wanderkarten & Beschreibungen

Preise pro Person, nach Zimmerart:

△ Für 455 € für ein DZ im 2. Stock

△ Für 470 € für ein DZ im 1. Stock

△ Für 610 € für die Suite im 1. Stock

wanderungen

Startpunkte der Rundwanderung sind auch
mit dem Fahrrad erreichbar (30 min).

Vereinzelte Anstiege & steiniger Untergrund.

Durchschnittliche Gehzeit: von 3 bis 6 Std

Berge & Hügel: +/- 250 Hm

sonstiges

Anreise mit der Bahn bis Quimper, dann per
Bus und 7 km per Taxi.

Flugzeug bis Brest.

Fahrradverleih im Ort.

Reisezeit: April bis Ende September.



Die Halbinsel Crozon im äußersten Westen der Bretagne besticht durch eine wilde Steilküste mit hohen Klippen und türkisfarbenen Buchten, langen Sandstränden und schmucken Hafendörferchen. Die wenig besiedelte Küstenlandschaft bietet dem Naturliebhaber eine Fülle von Naturschönheiten, wie in kaum einer anderen Küstenregion Europas. Besucher der Halbinsel Crozon schwärmen von rauher Seeluft, Crêpes und Galettes, Cidre, Fisch und Meeresfrüchten, bretonischen Keks- und Kuchenspezialitäten.

unterkunft

Der wohlhabende Monsieur Peugeot wünschte sich Anfang 1900, ebenso wie andere wohlhabende Zeitgenossen, für sich und seine Freunde ein Seebad. So kam es, dass er sich in die Bretagne und diese Bucht im Finistère „verliebte“ und seinen Architekten beauftragte, ein Hotel und mehrere Villen zu errichten. In einer dieser Strandvillen heißen Sie die aktuellen Besitzer in deren sechs individuell eingerichteten Gästezimmern willkommen.

Das Haus befindet sich ca. 10 m oberhalb des Strands, ist von einer mit Bäumen bestandenen Gartenanlage umgeben und vom Strand durch ein Tor sowie einen Zaun getrennt. Alle Zimmer haben Meerblick und verfügen über Bad und WC. Für ihr Wohlbefinden gibt es in allen Zimmern Doppelbetten, die auf Wunsch auch getrennt werden können, einen kleinen Kühlschrank mit Minibar, Wasserkocher zum Zubereiten von Tee, Bademäntel, Strandtücher und WLAN. Auf der Terrasse vor dem Haus können Sie auf Liegestühlen den Meerblick genießen. Der kleine Pfad zum Strand verbreitert sich an zwei Stellen zu lauschigen kleinen Terrassen. Ein idealer Ort, um die Seele baumeln zu lassen.

Morgens bekommen Sie das Frühstück je nach Jahreszeit im Speiseraum serviert oder aber auf der Terrasse. Für das Abendessen empfehlen Ihnen die Hausbesitzer gerne eine Crêperie oder ein Restaurant, das Sie zu Fuß erreichen können.

details zu den wanderungen

Fünf Rundwanderungen führen entlang der wilden Felsküste und im Hinterland durch die ländliche Bretagne. Mächtige Hortensien- und Rhododendrenbüsche zieren Vorgärten, Hinkelsteine zeugen von der keltischen Vergangenheit. Als Einstieg empfehlen wir eine Rundwanderung ab Camaret mit Picknickpause in einer Crêperie am Strand.

Spektakuläre Klippen, Felseninseln und türkisfarbene Buchten am Cap de la Chèvre erwarten Sie auf den Zöllnerpfaden. Für eine Tagestour mit eineinhalbstündiger Überfahrt empfehlen wir die Insel Ouessant, die zu jeder Jahreszeit ein ganz besonderes Flair hat und wo das Wandern bei rauher Seeluft zu einem außergewöhnlichen Erlebnis wird.

Die Wanderungen erfordern Trittsicherheit, Klippen erheben sich stellenweise mehr als 100 m über dem stürmischen Meer. Die Gehzeiten liegen bei 3 – 6 Stunden, die Höhenunterschiede bei 200 m – 400 m, stellenweise mit kurzen steilen An- und Abstiegen.



bretagne
standortwanderung
cote de granit
rose

An der bretonischen Nordküste gibt es ein einzigartiges Naturspektakel: riesige rosafarbene Granitfelsen und eine farbenprächtige Flora, die diesem Küstenabschnitt eine ganz besondere Note verleihen. Die «Zöllnerpfade» säumen diese sanftere Küste und führen den Wanderer vorbei an einsamen Sandstränden, Fischerdörfern, bizarren Felsformationen und auch dem Haus zwischen den zwei Felsen. Zahlreiche Inseln sind dem Festland vorgelagert, die seltene Seevögel und Robben beherbergen.

unterkunft

Im Norden der Bretagne haben wir direkt vor der rosa Granitküste eine stilvolle, elegante und ruhig gelegene Unterkunft mit 4 Zimmern ausgewählt. Das Haus befindet sich in Hanglage und nur etwa 300 m zu Fuß vom Strand entfernt. Vom Zimmer, dem Garten und dem Speiseraum aus schweift der Blick frei über das Meer. Die Zimmer sind geschmackvoll und komfortabel eingerichtet und öffnen sich jeweils auf eine eigene kleine Terrasse, auf der Sie ungestört bei einem *Âpéro* den Blick aufs Meer genießen können.

Unter der Woche können Sie direkt in Ihrer Unterkunft kleine *planches* verköstigen: liebevoll angerichtete Bretter mit regionalen Spezialitäten: Käse, Charcuterie oder Meeresfrüchte, begleitet von einem kleinen Dessert. Fällt Ihre Anreise auf einen Wochentag, dann findet dies direkt am ersten Abend statt.

Die Bretagne ist ansonsten ein Paradies für Genießer: Fangfrischer Fisch und Meeresfrüchte stehen hier ebenso auf dem Programm wie zarte Crêpes und ein Glas kühlen Cidre. Ein kurzer Spaziergang führt Sie hinunter ans Meer, wo Sie entweder in einem einfachen Restaurant einkehren oder die Foodtrucks ausprobieren können.

Auch im schmucken Dorf, nur 15 Minuten zu Fuß entfernt, finden Sie ein weiteres Restaurant mit regionaler Küche. Bei mildem Wetter bietet sich selbstverständlich auch ein Picknick auf der eigenen Terrasse an, während über dem Meer langsam die Abendfarben verblassen.

details zu den wanderungen

Im Gegensatz zur Halbinsel Crozon ist dieser Küstenabschnitt sanfter und weniger zerklüftet. Dörfer und kleine Städte wie Perros Guirec und Tréguier bieten historische Bausubstanz, Märkte und Sehenswürdigkeiten, so dass Sie nach den Wanderungen die bretonische Kulturlandschaft kennenlernen können.

Wir haben für Sie 5 verschiedene Wanderungen mit den schönsten Streckenabschnitten des Zöllnerpfads an der Côte de Granit Rose ausgesucht, so dass Sie diese facettenreiche Küstenlandschaft mit all ihren Besonderheiten entdecken können. Mehrere Touren führen Sie entlang der rosa Granitküste und stellenweise bekommen Sie auch Gelegenheit, das bretonische Hinterland kennenzulernen. Eine Wattwanderung führt bei Ebbe auf zwei kleine Inseln.

Das Haus zwischen den zwei Felsen, ein Marktbesuch im historischen Städtchen Tréguier, aber auch eine Schifffahrt zum Naturschutzgebiet «Sept-Îles» mit einer Vielzahl von Seevögeln und Robben gehören zu den Besonderheiten dieser Region. Wir haben hier also einen Cocktail von «gemütlichen» Wanderungen zusammengestellt, so dass Sie ebenso Zeit zum Bummeln, Baden oder für Besichtigungen haben.

komfort



schwierigkeit



leistungen

6 Übernachtungen im Doppelzimmer mit Meerblick, Bad und WC

Täglich Frühstück

1 Abend mit kalter Platte*

Wanderkarten & Beschreibungen

Preise pro Person:

△ Von 14. Mai bis 30. September für 590 €

△ Rest des Jahres für 565 €

*Gerne können Sie vor Ort zusätzliche kalte Mahlzeiten reservieren und aus drei Varianten wählen: Käse, Charcuterie oder Meeresfrüchte.

wanderungen

Eine Wanderung startet bei der Herberge, die restlichen Startpunkte der Rundwanderungen sind mit dem PKW zu erreichen. Einfach zu begehende und meist flache Wanderwege.

Durchschnittliche Gehzeit: 3 bis 4 Stunden

Berge & Hügel: +/- 100 Hm

sonstiges

Vor Ort wird ein PKW benötigt.

Anreise mit der Bahn bis Guingamp oder Saint-Brieuc (etwas größer) und dann mit Mietwagen zur Unterkunft.

Reisezeit: April bis November.



bretagne
standortwanderung
strände &
buchten



komfort



schwierigkeit



leistungen

6 Übernachtungen im geräumigen
Duplex-Zimmer mit Bad und WC

Täglich veganer Brunch um 9:30 Uhr
Wanderkarten & Beschreibungen

Preise pro Person:

△ Von 21. Juni bis 20. September für 590 €

△ Rest des Jahres für 540 €

wanderungen

Startpunkt der Rundwanderung mit dem
PKW zu erreichen.

Einfache, recht flache Wanderwege.

Durchschnittliche Gehzeit: 3 bis 4 Stunden

Berge & Hügel: +/- 100 bis 200 Hm

sonstiges

Vor Ort wird ein PKW benötigt.

E-Auto-Lademöglichkeit
am Gästehaus gegen Gebühr.

Anreise mit der Bahn
bis Concarneau oder Quimper.

Reisezeit: Mitte April bis Oktober.

Im südlichen Finistère - dem Finis Terrae, dem Ende der Welt - haben wir unweit der südbretonischen Küste ein außergewöhnliches Gästehaus gefunden, das Naturliebhabern und Ruhesuchenden ein einzigartiges Erlebnis bietet. Nur drei Kilometer sind die für die Region charakteristischen, langgezogenen Sandstrände entfernt, die zum Flanieren und Atmen der frischen Meeresluft einladen.

unterkunft

Die herzlichen Gastgeber empfangen Sie in diesem kleinen Paradies, das im Einklang mit ökologischer Nachhaltigkeit steht. Der idyllische Garten, der nach den Prinzipien der Permakultur gepflegt wird, liefert frische, saisonale Zutaten für die veganen Gerichte der Hausbesitzerin und lädt bei schönem Wetter zugleich zum Verweilen und Picknicken ein.

Die drei großzügig und einladend eingerichteten Gästezimmer befinden sich in einem ehemaligen Ballsaal, der mit viel Charme umgebaut wurde. Jedes Zimmer bietet viel Platz und verfügt im Erdgeschoss über einen gemütlichen Wohnbereich mit Sofa, ein Bad mit italienischer Dusche und ein separates WC. Über eine Treppe gelangen Sie zur Mezzanine, wo ein gemütliches Doppelbett Sie selig schlafen lässt.

Der morgendliche Brunch ist ein kulinarischer Höhepunkt des Aufenthalts und wird von Carole mit viel Sorgfalt zubereitet: Verschiedene Brotsorten, hausgemachte Marmeladen und Kompott, aromatischer Löwenzahnhonig sowie frisches Obst und Gemüse der Saison machen ihn zu einem besonderen Genuss. Besonders im Sommer passt der Brunch ideal zum entspannten Rhythmus der Urlaubstage: Mit über 15 Stunden Tageslicht und Sonnenuntergängen erst gegen 22 Uhr können Sie die langen Sommertage genießen, ohne den Morgen zu hetzen. Gut gestärkt starten Sie so in Ihre Erkundungstouren durch die traumhafte Umgebung und das Mittagessen kann dann nach Belieben auch mal ausfallen.

details zu den wanderungen

Wir haben ein Programm mit Ausflügen, Besichtigungen, Küstenwanderungen auf dem GR34 und Wanderungen im Hinterland zusammengestellt. Die Wanderungen bewegen sich zwischen 8 und 16 km mit nur wenigen Höhenmetern. Westlich von Concarneau wandern Sie entlang der bretonischen „Riviera“ mit ihren charakteristischen langgezogenen weißen Sandstränden, Buchten und Yachthäfen. Östlich hingegen liegen die „Ria“ (tiefe Buchten), die sich ins Landesinnere ziehen und einen fließenden Übergang zwischen dem stürmischen Atlantik und dem ruhigen bretonischen Hinterland bilden.

Die Vielfalt des Panoramas macht die Magie der Ria aus: am Atlantik blicken die Augen in die helle Ferne zum Horizont, die Wellen schlagen tosend übereinander. Es peitscht der Wind, der Sand tanzt über den Strand und der Geruch von Salz und Algen hängt in der Luft. Je weiter man ins Landesinnere gelangt, umso höher sind die Bäume gewachsen und ein gänzlich anderes Licht- und Schattenspiel beginnt. Ruhe kehrt ein, die Vögel zwitschern, die Schritte federn auf dem erdigen Boden.

Neben seinen Wanderpfaden verwöhnt Sie die Region auch mit malerischen Fischerdörfern, den weltbekannten Bélon-Austern, der Kunst der „Schule von Pont Aven“ und seinen historischen Apfelweinkellern. Krimi-Liebhaber können eigenständig auf den Spuren von Kommissar Dupin wandeln.



bretagne standortwanderung die steinreihen von carnac

Das Département Morbihan in der südlichen Bretagne ist übersät von mysteriösen Menhiren, Dolmen und Hügelgräbern. Die bekannteste Ansammlung sind die Steinreihen bei Carnac, die weiterhin ihr Geheimnis hüten. Neben Mythen & Legenden gibt es bei Küstenwanderungen auch schmucke Fischerstädtchen, weiße Sandstrände und den Golf von Morbihan zu entdecken, nachdem das Département benannt ist. Mor-Bihan, auf bretonisch „kleines Meer“, mit vielen kleinen Inseln und der für die Region wichtigen Austernzucht.

unterkunft

Ihre Unterkunft befindet sich in ruhiger Lage mit Sicht auf eine Bucht und den Segelhafen. Die drei Doppelzimmer sind stilvoll im bretonischen Look dekoriert, und spiegeln die Region mit Blautönen und warmem Holz wider. Im großen Garten lässt es sich unter den schattigen Bäumen wunderbar verweilen.

An Ankunftsabend bereiten die herzlichen Besitzer ein köstliches Abendmenü zu, welches vor Ort zu zahlen ist. So haben Sie direkt Gelegenheit sich über Sehenswertes in der Umgebung auszutauschen. Beide sind eine Fundgrube für Geheimtipps und kennen sich in der Region bestens aus. An den verbleibenden Abenden können Sie die lokalen Restaurants erkunden: Crêpes, frischen Fisch, Hummer und vieles mehr. Ein Fisch- und Austernrestaurant liegt in fußläufiger Entfernung. Täglich wird zudem Frühstück serviert, damit Sie gut gestärkt in eine Wanderung starten können.

Von April bis Juni sowie von September bis November können Sie einzelne Doppelzimmer reservieren. Wir haben für Sie das geräumigste Zimmer mit 23 m² im ersten Stock gewählt, mit einem King-Size Bett und Bad mit WC und begehrter Dusche. Es gibt zudem einen Aufenthaltsraum von dem zwei Balkone mit Sicht aufs Wasser abgehen. Auf Wunsch reservieren wir Ihnen auch gerne ein Doppelzimmer im Erdgeschoss mit eigener Terrasse zum Garten.

Im Juli und August steht die Herberge Familien und kleineren Gruppen zur Verfügung. Bei 5-7 Teilnehmern wird die Haushälfte mit ihren drei Zimmern für Sie privatisiert, und Sie haben zwei Dachterrassen, ein Wohnzimmer und eine kleine Küche zu Ihrer freien Verfügung. Die Besitzer bekochen Sie auf Wunsch ebenfalls an einem Abend - als Gruppe können Sie zudem weitere Abendessen direkt vor Ort reservieren.

details zu den wanderungen

Wir haben vier gemütliche Wanderungen für Sie vorbereitet, welche diese abwechslungsreiche Mikroregion und die Zöllnerpfade der Bretagne erkunden. Die Wegbeschaffenheit ist stets gut und die Wanderungen bewegen sich bei Gehzeiten von 2-4 Stunden mit bis zu maximal 14 Kilometer, wodurch es immer ausreichend Zeit für Besichtigungen oder eine Badepause gibt. Natürlich ist auch eine eigenständige Verlängerung der Wanderungen möglich.

Eine Wanderung startet direkt an Ihrer Unterkunft, so dass Sie das Auto stehen lassen können und die nahegelegene Halbinsel inklusive seiner kuriosen Kapelle erkunden können. Bei einer weiteren Wanderung erkunden Sie die Côte sauvage der Halbinsel Quiberon, die den Gezeiten des Atlantik besonders stark ausgesetzt ist.

Die verbleibenden zwei Wanderungen sind den Menhiren und Hügelgräbern gewidmet und führen Sie zu den Steinreihen von Carnac und Megalithen der Region. Zu guter Letzt ist auch der Golf von Morbihan nur einen Katzensprung entfernt und lockt mit Austern und einem Tagesausflug auf die kleine Insel Île-aux-Moines.

Neben unseren Vorschlägen zum Wandern organisieren die Herbergsbesitzer gerne auch einen Ausflug für Sie, zum Beispiel einen kleinen Segeltörn durch den Golf oder einen Besuch auf einer der Inseln vor der Küste.

komfort



schwierigkeit



leistungen

6 Übernachtungen im großen Doppelzimmer, Bad & WC

Täglich Frühstück

Wanderkarten & Beschreibungen

Für 520 € pro Person.

1 Abendessen inkl. Getränke am Anreisetag für 35 € pro Person (Zahlung vor Ort)

Einzelne Doppelzimmer können von April bis Juni und September bis November gebucht werden.

Im Juli & August wird nur das gesamte Haus vermietet.

wanderungen

Sanfte Rundwanderungen mit nur wenigen Höhenmetern.

Eine Rundwanderung startet direkt bei der Herberge. Der Startpunkt von drei weiteren Wanderungen ist mit dem Fahrrad zu erreichen.

Durchschnittliche Gehzeit: 3 Stunden

Berge & Hügel: +/- 50 Hm

sonstiges

Anreise mit der Bahn bis Vannes oder Auray und mit dem Taxi zur Unterkunft.

Fahrradverleih im nächsten Ort.

Reisezeit: April bis November.



normandie standortwanderung alabasterküste

komfort



schwierigkeit



leistungen

6 Übernachtungen im Doppelzimmer mit
Bad & WC

Täglich Frühstück

3 Abendmenüs

Wanderkarten & Beschreibungen

Preise pro Person:

△ Für 640 € im Standardzimmer

△ Für 780 € im größeren Zimmer

△ Im Juli und August inkl. 4 Abendmenüs
zum Aufpreis von 40 €

wanderungen

Eine Rundwanderung beginnt direkt bei der
Unterkunft. Die restlichen sind in 15 bis 30
Min. mit dem Auto zu erreichen. Entlang
des Meeresufers wandern Sie zwischen
Stränden und Klippen, entsprechend sind
kurze, steile Steigungen zu bewältigen.

Durchschnittliche Gehzeit: bis 4 Stunden

Berge & Hügel: +/- 200 Hm

sonstiges

Vor Ort wird ein PKW benötigt.

Anreise mit der Bahn bis Rouen, dann
Mietwagen bis zur Unterkunft.

Reisezeit: April bis Anfang November.

Immense Kreidefelsen erheben sich an der Côte d'Albâtre aus dem Meer, die sich mit tief eingeschnittenen, grünen Tälern abwechseln. Hafenstädte und kleine Badeorte mit Fischerhäuschen und prächtigen Villen aus dem 19. Jh. sorgen für Abwechslung. Im Landesinneren hat die Normandie landwirtschaftlich etwas Besonderes zu bieten: den Leinen- bzw. Flachs-anbau. Hier ist etwa die Hälfte der europäischen Produktion anzufinden und dank der klimatischen Gegebenheiten wächst hier Leinen in besonders guter Qualität.

unterkunft

Nur wenige Kilometer von der Küste entfernt haben wir in einem typischen Dorf der Normandie eine schöne Herberge mit 5 Zimmern entdeckt, die zudem ein eigenes Restaurant mit hervorragender Küche betreibt. Die Zimmer befinden sich im Erdgeschoss und haben direkten Zugang zum blühenden Garten mit Sitzmöglichkeiten zum Verweilen.

Wir buchen hier die beiden größten und angenehmsten Zimmer, das größere verfügt über ein Kingsize-Bett und eine Whirlpool-Badewanne.

Im Restaurant des Hauses verwöhnt Sie der Chef mit einer exzellenten Auswahl an lokalen Spezialitäten, Fischgerichten und Klassiker der französischen Küche werden vom Koch exquisit zubereitet.

Die Herberge befindet sich in einem schmucken normannischen Dorf mit Café, Bäckerei und Lebensmittelladen und nur wenige Kilometer vom Meer entfernt.

details zu den wanderungen

Wir haben in der Normandie für Sie 5 Rundwanderungen ausgewählt. Vier dieser Wanderungen führen Sie zu den schönsten Abschnitten der Alabasterküste. Bei jeder dieser Wanderungen gelangen Sie immer auch an die Küste mit ihren beeindruckenden Kreidefelsen. Gleichzeitig führen Sie die Wege aber auch ins küstennahe Hinterland, in dem Flachs für die Leinenproduktion angebaut wird.

Höhepunkt ist sicherlich die Blütezeit, die im Juni die Felder in einen hellblauen, im Wind wogenden Blütenteppich verwandelt. An der Küste gibt es meist auch Badestrände, die zum Picknick einladen.

Eine fünfte Wanderung führt Sie in das grüne, durch Agrarwirtschaft geprägte Hinterland. Ein mäandrierender Bach, der bis in die Nachkriegszeit Mühlen angetrieben hat, ein beschauliches Schloßchen sowie ein traditionelles Flachs-Museum im Nachbardorf, sind Bestandteil dieser Wanderung.



dordogne
standortwanderung
périgord noir

«Als der Teufel über den Périgord Noir flog, fand er, dass Gott diese Region zu „schön“ geschaffen hatte. Vor lauter Wut nahm er eine Hand voll Glut, um diese Schönheit zu zerstören. Als die Glut auf die Felsen fiel, entstanden Schlösser, und als die Glut auf den Boden fiel, wuchsen Trüffel». So lautet eine Legende dieser bezaubernden Region. Neben Wanderungen gibt es auch spannende Höhlen zu entdecken: Bereits vor 30.000 Jahren siedelten sich hier die Cro-Magnon-Menschen an, die viele Zeugnisse ihrer Existenz hinterlassen haben.

unterkunft

Abseits des im Sommer gut besuchten Dordogne-Tals haben wir in einem kleinen, ruhigen Dorf ein Schmuckstück von B&B-Unterkunft für diese Wanderreise gefunden. Das Haus verfügt über 5 Zimmer, die elegant und komfortabel ausgestattet sind und jeweils auch eine kleine Sitzecke haben.

Das hervorragende französische Frühstück und die exzellenten Abendmenüs werden bei gutem Wetter auf der Terrasse gereicht, ansonsten im Speisesaal. Abends können Sie sich, nach einem gemeinsamen Aperitif, zu Tisch begeben und die Kreationen der Hausherrin genießen, die mit viel Liebe zum Detail die lokalen Spezialitäten der Dordogne serviert.

Nicht nur das Haus, auch der Außenbereich strahlt Ruhe aus und die idyllische Gartenanlage lädt mit Liegestühlen und Sitzecken zum Entspannen ein. An warmen Tagen sorgt ein Pool für Erfrischung, und der Boule-Platz lädt zu einer Partie „Pétanque“ ein.

details zu den wanderungen

Da die Region eine außerordentliche Vielfalt an Wanderungen und Zeugnissen prähistorischer Geschichte bietet, haben wir manche Wanderungen mit einer „Reise in die Frühgeschichte“ kombiniert. So haben Sie während einer Wanderung z. B. die Möglichkeit, gleichzeitig eine mittelalterliche Burganlage sowie monumentale Skulpturen aus dem Magdalénien zu besichtigen.

Insgesamt erhalten Sie 6 Wandervorschläge und 6 Tipps für Besichtigungen, die Sie in die Kunst der Felsenmalerei eintauchen lassen. Sie wandern gemütlich in schattigen Wäldern, aber auch an den schönsten Orten des Dordogne-Tals.

Somit bleibt Zeit für Besichtigungen, wie z.B. Lascaux IV oder die einzige noch besuchbare Originalhöhle mit polychromen Felsmalereien aus dieser Epoche. An einem Abend schlagen wir Ihnen einen Stadtbummel in der Hauptstadt der Dordogne vor, denn Sarlat ist trotz seiner vielen Besucher unbedingt einen Besuch wert.

reisezeit

Mit seinen mäandernden Flüssen Dordogne und Vézère ist die Dordogne eng mit den Jahreszeiten verbunden, weshalb sich eine Wanderreise besonders außerhalb der Sommermonate empfiehlt. Auch Dörfer und die prähistorischen Sehenswürdigkeiten sind dann weniger besucht.

Der Frühling macht in der Dordogne seinem Namen alle Ehre, denn ab Ende März zwitschern die Vögel, und die sprudelnden Flüsse und die Blütenpracht bescheren schon wohltemperierte Wandertage. Ab Ende September verfärben sich dann die Wälder, Burgen und Dörfer erstrahlen im herbstlichen Licht. Frühlorgendlicher Nebel verleiht Tälern, Flussläufen und Burgen eine besonders mystische Stimmung.

komfort



schwierigkeit



leistungen

6 Übernachtungen im Doppelzimmer mit Bad und WC

Täglich Frühstück

3 Abendmenüs, exkl. Getränke*

Wanderkarten, Beschreibungen & Empfehlungen für Besichtigungen

Preise pro Person, je nach Saison:

△ Von 27.09. bis 03.04. für 510 €

△ Von 04.04. bis 14.06. für 570 €

△ Von 15.06. bis 26.06. für 615 €

△ Von 27.06. bis 28.08. für 660 €

△ Von 29.08. bis 15.09. für 615 €

△ Von 16.09. bis 26.09. für 570 €

wanderungen

Eine Wanderung startet direkt bei der Unterkunft. Die verbleibenden sind mit dem PKW zu erreichen.

Durchschnittliche Gehzeit: 3-4 Stunden

Berge & Hügel: +/- 300 Hm

sonstiges

Vor Ort wird ein PKW benötigt.

Anreise mit der Bahn bis Bordeaux oder Toulouse. Mietwagen ab Brive-la-Gaillarde

Reisezeit: April bis Ende Oktober.

*In der Unterkunft wird jeden zweiten Tag gekocht. Sollten sich ausnahmsweise nicht ausreichend viele Gäste zum Abendessen anmelden, erhalten Sie eine einfachere, kalte Platte inkl. Getränk. Diese Ausnahme kommt nur selten und außerhalb der Sommermonate vor.



komfort



schwierigkeit



leistungen

7 Übernachtungen, davon 4 in chambres d'hotes und 3 in Hotels

Doppelzimmer mit eigenem Bad & WC

Täglich Frühstück

6 Abendmenüs

5 Picknicks

Wanderkarten & Beschreibungen

Für 880 € pro Person.

wanderungen

Sportliche Streckenwanderung

Durchschnittliche Gehzeit: 6 Stunden

Bis 22 km

Berge & Hügel: +/- 500 Hm

sonstiges

Mit der Bahn bis Saint-Ursanne in der Schweiz. Abreise ab Morteau.

Reisezeit: Mai bis Anfang Oktober.

Regentage verteilen sich gleichmäßig über die Saison, auch im Sommer sollten gute Wanderschuhe und Regenschutz im Gepäck sein.

Auf wildromantischen Waldwegen führt Sie unsere Wanderroute mal auf der französischen, mal auf der schweizer Seite, entlang des Doubs. Startpunkt ist das pittoreske St. Ursanne in der Schweiz. Auf ehemaligen Schmugglerpfaden geht es während der folgenden sechs Wanderetappen durch den Regionalpark Doubs Horloger. Dabei wechseln sich Zauberwald, Auen und Hochalmen ab und bieten von Zeit zu Zeit fantastische Panoramaausblicke auf den Doubs und dessen Schlucht.

unterkunft

Für diese Wanderung im Jura haben wir eine bunte Auswahl an Unterkünften zusammengestellt, bei denen sich kleine, komfortable „chambres d'hôtes“ (Pensionen) mit familiengeführten Hotels abwechseln.

In den kleineren Gasthäusern gibt es sehr gemütliche Doppelzimmer und ein festes Abendmenü, bei welchem Sie sich mit anderen Gästen am großen Tisch austauschen können. In den Hotels ist der Komfort etwas einfacher, die Auswahl in deren Restaurants jedoch breiter gefächert: À la carte wählen Sie aus lokalen Spezialitäten wie z. B. der Croûte, einem Fondue oder einer Forelle aus dem Doubs. Das letzte Gasthaus ist das Sahnehäubchen dieser Wanderreise im Jura: Herzlichst werden Sie von den Besitzern in einer komplett renovierten, ehemaligen „ferme comtoise“ aus dem 17. Jh. begrüßt, wo Sie abends in kleiner Runde mit einem gemeinsamen 3-Gänge-Menü verwöhnt werden.

details zu den wanderungen

Anreisetag: Ankunft im Hotel, knapp 10 Minuten zu Fuß vom Bahnhof Saint-Ursanne. Ein Tisch für das Abendessen ist im hauseigenen Restaurant reserviert, aber nicht im Reisepreis enthalten, damit Sie aus der Speisekarte frei wählen können.

1. Wandertag: Nach dem Frühstück und Einkauf des Picknicks starten Sie in die kürzeste Etappe, die gemütlich auf die Folgetage einstimmt: Die Wanderwege sind wildromantisch, kleine Pfade direkt am Ufer wechseln sich mit Weiden und Waldwegen ab. Wanderetappe: 4:30 Stunden Gehzeit, 17 km und +200/-90 Höhenmeter.

2. Wandertag: Zunächst geht es ruhig entlang des Doubs, bevor ein steiler Aufstieg über einen verwunschenen Wanderweg Sie zu Hochweiden führt. Von dort geht es zum Wasserfall Chute du Bief und weiter zum einfachen Hotel-Restaurant. Wanderetappe: 4:30 Stunden Gehzeit, 15 km und +300/-390 Hm.

3. Wandertag: Heute werden Sie von den französischen Wanderwegen begrüßt. Lange steigt heute der Wanderweg an und führt durch Wälder aufs Plateau mit einem fantastischen Panoramablick. Übernachtung im komfortablen chambre d'hôte. Wanderetappe: 6 Stunden Gehzeit, 21 km und +680/-250 Hm.

4. Wandertag: Rundwanderung zum Doubs und weitere Übernachtung im chambre d'hôte. Wanderetappe: 4 Stunden Gehzeit, 13 km und +/-400 Hm.

5. Wandertag: Ruhige Straßen führen Sie über das Hochplateau zurück zu den Waldwegen und schließlich zurück zum Fluss. Nachmittags erreichen Sie einen weiteren Wasserfall, den Saut du Doubs. Übernachtung in einem familiengeführten Hotel-Restaurant. Wanderetappe: 6 Stunden Gehzeit, 22 km und +400/-560 Hm.

6. Wandertag: Schmugglerpfade und Grenzwanderung stehen heute auf dem Programm. Am Nachmittag gibt es einen letzten Ausblick auf die Region, bevor Sie bei Ihrem letzten und sehr komfortablen chambre d'hôte ankommen. Wanderetappe: 6 Stunden Gehzeit, 21 km und +/-560 Hm.

7. Abreisetag: Nach dem umfangreichen Frühstück geht es in 90-minütiger Wanderung zum Bahnhof Morteau, ein Picknick haben wir daher nicht eingeplant.



Bei einer Reise entlang des Doubs haben wir ein kleines „Juwel“ entdeckt: überaus gastfreundliche Besitzer begrüßen Sie in ihrem komplett renovierten Gästehaus. Die ehemalige „ferme comtoise“ aus dem 17. Jh. wurde in jahrelanger Arbeit von den Besitzern, Künstlern und Handwerkern, im Einklang von Modernität und Tradition, zu einem komfortablen, authentischen und vor allem gemütlichen Ort der menschlichen Begegnung. Zum Gesamtkonzept gehört zudem die kleine Kunstgalerie der Besitzer.

unterkunft

Jedes der vier Schlafzimmer wurde individuell und geschmackvoll eingerichtet: alle Zimmer verfügen über 160 cm breite Doppelbetten, Wasserkocher & Kaffeemaschine, italienische Dusche und handgemachte Seifen. Die Zimmer sind lauschig-gemütlich, und zum Sitzen und Verweilen laden das große Wohnzimmer, das „Spielzimmer“ mit Billardtisch & Kicker sowie der große Garten mit Liegestühlen ein. Für Gäste, die ein größeres Zimmer mit Sitzecke wünschen, ist gegen Aufpreis eine Suite buchbar.

Abends verwöhnen die Besitzer in kleiner Runde die Gäste mit dem „table d'hôte“, dem gemeinsamen Abendessen. In das Drei-Gänge-Menü fließen dabei nur handverlesene, lokale Produkte ein, welche die beiden Köche bei befreundeten Erzeugern in der Region erwerben. Bei gutem Wetter wird das Abendessen auf der Terrasse mit Blick auf den Garten serviert.

details zu den wanderungen

Geprägt ist die Region durch romantische Wälder, Auen, Hochalmen und einsame Wanderpfade entlang des Flusses Doubs, der dem Département seinen Namen gibt. Mehrere Rundwanderungen haben wir zur Entdeckung dieser Grenzregion ausgearbeitet, dabei gibt es kürzere Touren, aber auch sportlichere mit +/- 600 Höhenmetern.

Der Doubs ist ein vielfältiger Fluss der Kontraste, der sich je nach Jahreszeit in unterschiedlichsten Formen präsentiert. Gemütlich fließt er durch weite Täler, vorbei an saftigen Wiesen und kleinen Dörfern. Durch die von Felsen gesäumten Schluchten staut er sich zu beschaulichen Seen auf oder stürzt sich auch wild tosend den Wasserfall Saut du Doubs hinunter. Die Vielfältigkeit resultiert in abwechslungsreichen Lebensräumen und fördert die Artenvielfalt: Besonders Hobby-Ornithologen kommen auf ihre Kosten und erspähen bei den Wanderungen im Jura Eisvögel, Reiher, Fischadler, Falken oder Bienenfresser.

Falls es Sie an einem Tag nicht auf die Wanderwege zieht, dann hätten wir zudem eine besondere Rarität in petto: einen Buchbinderkurs bei Tochter Manon, die Sie auf Englisch oder Französisch über drei Stunden in das Handwerk einweisen wird. Bei dieser äußerst gemütlichen Tätigkeit lernen Sie, ein personalisiertes Notizbuch oder Fotoalbum für die Urlaubserinnerungen anzufertigen.

komfort



schwierigkeit



leistungen

6 Übernachtungen im Doppelzimmer mit Bad & WC

4 Abendmenüs

Täglich Frühstück

Wanderkarten & Wandervorschläge

Für 770 € pro Person.

Bei 4 Übernachtungen & 3 Abendmenüs für 560 € pro Person.

Zubuchbare Leistung: 3-stündiger Buchbinderkurs auf Englisch & Französisch. Für 60 € pro Person bei 1-3 Teilnehmern.

wanderungen

Meist gut begehbare Waldwege.

Vorbereitet sind sowohl kürzere Wanderungen von 8 - 12 km, als auch sportlichere um 16 km.

Durchschnittliche Gehzeit: 3 bis 5 Stunden

Berge & Hügel: Von +/- 200 Hm bis 600 Hm

sonstiges

Vor Ort wird ein PKW benötigt.

Per Bahn können Sie zum Beispiel bis Besançon oder auch Pontarlier fahren, wo Sie einen PKW anmieten können.

Die Unterkunft ist ganzjährig geöffnet.

Reisezeit: Frühestens ab Mitte April, besser ab Mai. Herbstfarben zeigen sich ab der letzten Septemberwoche und Wanderungen sind in den Oktober hinein möglich.



jura
standortwanderung
südlicher jura



komfort



schwierigkeit



leistungen

4 bzw. 7 Übernachtungen im Doppelzimmer
mit Bad und WC

Täglich Frühstück

1 kalte Platte mit Dessert

Wanderkarten & Beschreibungen

Preise pro Person für 4 bzw. 7 Nächte:

△ März, April & Oktober 365 € bzw. 560 €

△ Mai, Juni & September 400 € bzw. 620 €

△ Juli & August 450 € bzw. 710 €

wanderungen

Startpunkte der Rundwanderungen sind mit dem PKW anzufahren. Einige Höhenmeter sind zu überwinden, dafür kürzere Etappen.

Durchschnittliche Gehzeit: 3 bis 4 Stunden

Berge & Hügel: +/- 300 Hm

sonstiges

Vor Ort wird ein PKW benötigt.

Anreise mit der Bahn z.B. nach Besançon oder Dijon.

Die Unterkunft ist ganzjährig geöffnet.

Reisezeit: April bis Ende Oktober.

Der südliche Jura ist bekannt für den Anbau seiner Weine „Vin Jaune“ und „Vin de Paille“ und auch für andere Spezialitäten wie dem Comté-Käse. Es erwartet Sie eine sonnige Wanderregion mit Wäldern, geschichtsträchtigen Dörfern, historischen Bauwerken, Weinbergen und Täler mit beeindruckenden Felswänden. Natursteinhäuser aus hellem Sandstein verleihen der Gegend einen Hauch von Süden.

unterkunft

Das ehemalige Weingut mit seinen 5 Zimmern liegt inmitten eines schönen und großen Gartens und bietet Ruhe und Komfort. Sauna, Whirlpool und Schwimmbekken laden nach den Wanderungen zum Entspannen ein.

Vor wenigen Jahren wurde das ehemalige Weingut zu einem komfortablen Gästehaus umgebaut. Es entstanden dabei große und gemütliche Zimmer mit Bad und WC, die elegant eingerichtet sind. Für zusätzliche Annehmlichkeiten sorgen die 180 cm breiten Betten, eine Sitzecke sowie ein Wasserkocher zur Tee- oder Kaffeezubereitung.

Die Herberge befindet sich inmitten eines historischen Dorfes. Ein Schloss aus dem 16. Jh., eine romanische Kirche, ein Waschhaus und mehrere Brunnen tragen zum Ambiente des Dorfes bei.

Am Anreisetag bekommen Sie abends eine kalte Platte mit lokalen Spezialitäten und einem Nachttisch serviert.

details zu den wanderungen

Wir bieten Ihnen im französischen Jura ausgehend von der Unterkunft bzw. mit kurzer Anfahrt 3 Wanderungen an, die Sie in diese Mikroregion eintauchen lassen. Unseren Schwerpunkt haben wir bei der Auswahl der Wanderungen auf schöne Wanderwege, historische Bauwerke und Sehenswürdigkeiten gelegt.

Sie wandern auf einsamen Wegen, durch Wälder, haben grandiose Ausblicke und können in einem der schönsten Dörfer Frankreichs eine Abtei aus dem 10. Jh. besichtigen. Ein weiteres schmuckes Dorf liegt auf einem Felsvorsprung und überragt die Ebene mit den Weinbergen des „Vin Jaune“.

Die Wanderungen sind mit einer Wanderzeit von durchschnittlich 4 Stunden und etwa +/- 300 Höhenmetern eher gemütlich.



Weinkenner schätzen die edlen Rebensäfte, die im Burgund aus der Pinot-Noir-Traube gewonnen werden. Im «Hinterland» der Weinberge entdecken Sie aber auch pittoreske Wanderwege in einer von Kalkfelsen gesäumten Wald- und Wiesenlandschaft. Das Burgund ist zudem reich an kulturhistorischen Sehenswürdigkeiten und kulinarischen Genüssen: Das Hospiz in Beaune, die Altstadt & Markthalle von Dijon und der Besuch von renommierten Weingütern stellen ein abwechslungsreiches Programm dar.

unterkunft

Unsere komfortable B&B-Pension befindet sich knapp 10 km von Beaune entfernt, direkt an den Weinbergen der «Hautes Côtes de Beaune». Das Anwesen liegt am Rand eines typischen Dorfes im Burgund mit zahlreichen Natursteinhäusern und liebevoll gepflegten Blumengärten.

Die Pension ist familiengeführt und verfügt über einen sehr angenehmen und modernen Komfort. Insgesamt gibt es 6 elegant eingerichtete Zimmer, die alle mit Bad und WC ausgestattet sind. Zudem stehen den Gästen ein Pool, eine Terrasse und ein Aufenthaltsraum mit einer vollausgestatteten Küche zu Verfügung. Diese Reise können wir daher auch Familien empfehlen.

mahlzeiten

Am Anreisetag werden Sie abends mit einer leckeren kalten Platte mit lokaler Charcuterie und Käse empfangen, damit Sie nicht noch einmal losziehen müssen. Täglich erwartet Sie ein reichhaltiges und köstliches Frühstück, das keine Wünsche offenlässt: saisonale Früchte, regionale Käse- und Wurstspezialitäten, liebevoll zubereitete Marmeladen sowie frisch zubereitete süße Leckereien wie Pain perdu.

Für die übrigen Abende teilen Ihre Gastgeber gerne auch ihre Lieblingsadressen mit Ihnen: kleine Gasthäuser, versteckte Weinkeller und charmante Bistros, in denen Sie die Vielfalt der burgundischen Küche entdecken können. Je nach Saison (etwa wenn die Familie nicht mit der Weinlese beschäftigt ist) lässt sich auch direkt vor Ort ein äußerst feines Abendessen mit begleitender Weinverkostung reservieren, bei dem Sie die Weine des hauseigenen Weinguts verköstigen.

Wer lieber in gemütlicher Runde bleibt, kann in der voll ausgestatteten Küche neben dem Aufenthaltsraum eigene Mahlzeiten oder Picknicks zubereiten. Im Kühlschrank warten zudem regionale Spezialitäten und Weine der Familie darauf, verkostet zu werden und die Abrechnung erfolgt ganz unkompliziert am Ende des Aufenthalts.

details zu den wanderungen

Im Burgund haben wir für Sie 6 abwechslungsreiche Rundwanderungen von ca. 3 bis 4 Stunden ausgesucht, die Sie frei, spontan und ohne besondere Vorkehrungen durchführen können. Somit bleibt Zeit für Weinproben, die Besichtigung von Beaune und Dijon, zum Lesen und Entspannen am Pool.

Zwei der vorgeschlagenen Wanderungen führen unter anderem durch die renommierten Weinbaugebiete Clos Vougeot und St. Romain. Bei den anderen Wanderungen entdecken Sie das ländliche Burgund, das von Mischwäldern, kalksteintypischer Vegetation und Wiesenlandschaft geprägt ist. Sie wandern entlang kleiner Bäche, in intakter Natur und auf einsamen Pfaden, die das Wandern zu einem besonderen Erlebnis machen.

komfort



schwierigkeit



leistungen

7 Übernachtungen im Doppelzimmer mit Bad und WC

Täglich umfangreiches Frühstück

1 kaltes Abendessen

Wanderkarten & Beschreibungen

Preise pro Person, je nach Saison:

△ Für 570 €

△ Im Juli & August für 610 €

Gerne machen wir Ihnen auch ein Angebot für einen kürzeren Aufenthalt von 4 bis 6 Übernachtungen.

wanderungen

Startpunkt der Rundwanderungen mit dem PKW zu erreichen.

Die Etappen sind recht kurz (von 9 bis 12 km), dafür gibt es stets einige Höhenmeter zu überwinden. Untergrund meist Wald, erdig, aber auch steinig. Wanderschuhe empfohlen.

Durchschnittliche Gehzeit: 3-4 Stunden

Berge & Hügel: Stets +/- 250 bis 400 Hm

sonstiges

Vor Ort wird ein PKW benötigt.

Anreise mit der Bahn bis Dijon oder Beaune.

Reisezeit: April bis Oktober.



loiretal standortwanderung die loire schlosser

komfort



schwierigkeit



leistungen

- 6 Übernachtungen im Doppelzimmer mit Bad & WC
- 3 Abendessen*
- Täglich Frühstück
- Wanderkarten & Beschreibungen

Preise pro Person, je nach Saison:

△ Im April & Juni für 540 €

△ Im Mai für 555 €

△ Im Juli & August für 570 €

△ Im September & Oktober für 540 €

Preis für die Familiensuite auf Anfrage.

wanderungen

Gemütliche Wanderungen mit 10 bis 13 km über Wald- und Wiesenwege ohne nennenswerte Höhenmeter.

Die Wanderungen lassen sich in 5 Minuten Fahrzeit erreichen.

Durchschnittliche Gehzeit: 3 - 4 Stunden

Berge & Hügel: +/- 30 Hm

sonstiges

Vor Ort wird ein PKW benötigt.

Anreise mit der Bahn über Paris bis Blois, weiter mit einem Mietwagen.

Die Unterkunft ist fast das ganze Jahr geöffnet. Die Anreise ist täglich möglich.

*Die Besitzer kochen fast täglich und weitere Abendmenüs sind vor Ort buchbar. Die beiden besprechen dies gerne persönlich vor Ort, je nach Belegung der Unterkunft.

Südlich von Paris liegen im Loiretal die geschichtsträchtigen Schlösser von Blois, Orléans und Tours. Der wirtschaftliche Aufschwung und die kulturelle Blütezeit unter König Franz I. im 16. Jahrhundert führten zu einem tiefgreifenden Wandel in der Architektur: Die mittelalterlichen Burgen wichen stattlichen Schlössern und prachtvollen Gärten. Die Region fasziniert insbesondere durch ihre Kulturlandschaft, die wir Ihnen mit einer Palette von Besichtigungen und kleinen Wanderungen präsentieren wollen.

unterkunft

Am Rande eines kleinen Dorfs, zwischen den Wäldern der Sologne und den Schlössern des Loiretals, haben wir ein charmantes Gästehaus mit drei Zimmern entdeckt. Alle Zimmer befinden sich im Erdgeschoss und liegen am Innenhof, der in das zwei Hektar große Außengelände übergeht. Der Pool, ein kleiner Weiher sowie der Obst- und Gemüsegarten strahlen Ruhe aus und laden zum Entspannen ein.

Die Einrichtung der etwa 25 m² großen Doppelzimmer vereint Tradition und Komfort: Sie finden einen Schreibtisch, Sessel, Fernseher und ein Doppelbett vor. Im Bad gibt es sowohl eine große Badewanne als auch eine Dusche. Das dritte Zimmer ist ein Familienzimmer mit einem 140 cm breiten Bett im Erdgeschoss und einem „Kinderzimmer“ mit zwei Einzelbetten im ersten Stock.

Im Nebenhaus wird sowohl das Frühstück, das für unsere Gäste auch Käse umfasst, als auch die „table d'hôte“ serviert: Das gemeinsame Abendessen wird mit anderen Gästen und den Gastgebern eingenommen. Die ausgezeichnete Küche interpretiert traditionelle Spezialitäten mit lokalen Produkten neu: Gemüse aus dem eigenen Garten oder vom Gemüsebauern, regionale Käsesorten, Weine und Obst aus dem Tal der Loire. Auf Wunsch können Sie vor Ort zusätzliche Abendmenüs direkt bei den Gastgebern reservieren.

details zu den wanderungen

Die Region bietet mit ihren vielen geschichtsträchtigen Schlössern sowie pittoresken Dörfern und Städten wie Amboise, Chinon oder Azay-le-Rideau eine einzigartige und breitgefächerte Auswahl an Besichtigungsmöglichkeiten.

Die Paläste haben dabei alle einen individuellen Charakter: Einerseits entdecken Sie das majestätische Schloss Chambord oder das Wasserschloss Chenonceau, andererseits laden auch kleinere Adelssitze wie Chaumont-sur-Loire zum Besuch ein. In dessen gepflegten Parkanlagen findet im Sommer das internationale Gartenfestival statt und bietet eine Augenweide für Natur- und Pflanzenliebhaber. Das Château Cheverny, welches als Modell für das Anwesen von Kapitän Haddock aus der Comic-Reihe Tim & Struppi gedient haben soll, lädt zu einer spielerischen Ausstellung der Comic-Helden ein.

Bis heute gehören große Waldgebiete und private Jagdreviere zu diesen Schlössern, weshalb die Region für das Wandern weniger bekannt ist. Vier Wandervorschläge in einer einsamen Wald- und Seenlandschaft haben wir für Sie vorbereitet. Bei einer Wanderung können Sie zudem das Landschloss Villesavin besuchen, welches – im Gegensatz zu den musealen Schlössern der Region – als bewohntes Haus einen authentischeren Einblick in modernes Schlossleben bietet.

Die Länge der Wanderungen liegt bei etwa 10 bis 13 km bzw. 3,5 bis 4 Stunden Gehzeit. Höhenunterschiede gibt es in der Region quasi nicht. Somit bleibt ausreichend Zeit für Besichtigungen, Ausflüge oder am Nachmittag, um die Beine am Pool hochzulegen.



Montpellier befindet sich 10 km vom Mittelmeer entfernt und kaum eine andere Stadt Frankreichs kann mit einer derart abwechslungsreichen geografischen Lage überzeugen: die Innenstadt bietet ein homogenes Stadtbild aus dem 16. - 19. Jh., gen Süden kilometerlange Sandstrände und gen Norden ein von Hügeln und Schluchten geprägtes Hinterland, das mit seinen 300 Sonnentagen beinahe das ganze Jahr über zum Wandern einlädt. Unsere Auswahl in dieser Region fiel auf eine charmante Herberge in idyllischer Lage.

unterkunft

Knapp 40 km nördlich von Montpellier befindet sich am Rande eines Dorfes ein renommiertes Weingut. Durch Umbauten und Renovierungsarbeiten des Herrenhauses entstand daraus eine stilvolle Herberge mit Gästezimmern, einem Pool und einem gepflegten Garten. Eingebettet ist dieses Landgut in eine hügelige Landschaft mit Steineichenwäldern und Weinbergen. Das Anwesen besticht durch seine Ruhe, nur das Zirpen der Zikaden könnte Ihre Siesta unterbrechen.

Die Zimmer sind geschmackvoll eingerichtet und verfügen über Bad und WC. Zur wärmeren Jahreszeit können Sie im Pool gleich morgens vor dem Frühstück ein paar Runden schwimmen. Je nach Jahreszeit werden Frühstück und Abendessen im Speiseraum oder auf einer Terrasse unterm Sternenhimmel gereicht. Die regional geprägte Küche ist sehr gut und nutzt Produkte der nahe gelegenen Bauernhöfe.

details zu den wanderungen

Die Landschaft ist geprägt von einer immergrünen Maccia-Vegetation auf hügeligem Kalksteinuntergrund, teils mit kleinen Flüssen und Bächen in den Tälern. Wir haben die Wanderungen so ausgewählt, dass Sie einen Einblick in diese Mikroregion gewinnen. Eine Wanderung startet und endet in einem wunderschönen, mittelalterlichen Dorf mit einer romanischen Kirche und Kloster, Dorfplatz und Straßencafé.

Auch die anderen Wanderungen sind so konzipiert, dass der Spaß beim Wandern oft mit Bademöglichkeiten oder der Besichtigung eines schönen Dorfs verbunden wird. Eine Wanderung startet direkt vor Ihrer Tür und die anderen werden mit dem Auto erreicht.

Die Gehzeiten liegen bei 3 bis 5 Stunden und die Höhenunterschiede bei 200 bis 400 Höhenmetern. Wenn Sie mal keine Lust zum Wandern haben, so bieten sich außer dem Entspannen am Pool auch noch eine Reihe von anderen Ausflugsmöglichkeiten an: Baden im Mittelmeer (1 Stunde Fahrt), Stadtbummel in Montpellier, Kanutour auf dem Fluss Hérault, Besuch bei einem Winzer mit Weinprobe oder ein Marktbesuch in Ganges mit anschließendem Picknick am Wasserfall und dem Besuch des Seidenraupenmuseums.

komfort



schwierigkeit



leistungen

6 Übernachtungen im Doppelzimmer mit Bad/WC

Täglich Frühstück und Abendessen
Wanderkarten & Beschreibungen

Preise pro Person, je nach Saison:

△ Von 04.07. bis 12.09. für 640 €

△ Rest des Jahres für 615 €

wanderungen

Durchschnittliche Gehzeit: 3-5 Stunden

Berge & Hügel: +/- bis 400 Hm

Es ist ein Mix aus kürzeren Wanderungen um 3 Stunden im Programm, als auch sportlichere Ausflüge um 5 Stunden mit bis zu 500 Höhenmetern.

Bei Waldbrandgefahr, z.B. nach anhaltender Trockenheit, kann es zu Einschränkungen kommen. Wandergebiete können gesperrt werden oder nur vormittags zugänglich sein.

sonstiges

Vor Ort wird ein PKW benötigt.

Anreise mit der Bahn bis Montpellier oder Nîmes, dann weiter mit einem Mietwagen.

Reisezeit: Mitte April bis Ende Oktober.



elsass & vogesen
standortwanderung
vogesen



komfort



schwierigkeit



leistungen

6 Übernachtungen im Doppelzimmer
mit Bad & WC

Täglich Frühstück

5 Abendessen (4 Abendmenüs inkl.
Getränke und einen Abend mit kalter Platte)

Wanderkarten & Beschreibungen

Preise pro Person, je nach Saison:

△ Von Oktober bis Ende April für 670 €

△ Von Mai bis September für 700 €

△ Im größeren Zimmer mit kl. Terrasse,
Dusche und großer Badewanne mit kleinem
Aufpreis von 45 €

wanderungen

Zwei Wanderungen beginnen direkt am
Haus, die anderen Wanderungen sind mit
dem PKW zu erreichen.

Die Vogesen sind ein Mittelgebirge mit kur-
zen, aber steileren Anstiegen. Bei längeren
Wanderungen gibt es die Möglichkeit abzu-
kürzen.

Durchschnittliche Gehzeit: 4 bis 5 Stunden
Berge & Hügel: +/- 400 Hm

sonstiges

Vor Ort wird ein PKW benötigt.

Anreise mit der Bahn bis Straßburg, Colmar
oder Mulhouse, weiter mit Mietwagen zur
Unterkunft.

Die Herberge ist ganzjährig geöffnet.

Reisezeit: Ende April bis Ende Oktober.

Die südlichen Vogesen sind ein sehr abwechslungsreiches Wandergebiet, in dem Sie auf unterschiedliche Landschaftsbilder stoßen. Im Osten schweift der Blick ins Elsass und die Rheinebene mit seinem Weinanbau, Schlössern, Sandstein und Fachwerkhäusern in pittoresken Dörfern. Die Baumgrenze liegt relativ niedrig, und so entdecken Sie in höheren Lagen Hochweiden, Karseen, Moore und Almen. Inmitten dieses Mittelgebirges liegt Ihre komfortable Herberge, die insbesondere durch Gastfreundschaft und das gute Essen besticht.

unterkunft

Die Besitzer sind „alte Hasen“ und haben bereits 12 Jahre ein B&B und Restaurant im Burgund geführt. Der Wunsch nach Höhenluft brachte die beiden 2019 in die Vogesen. Mit Begeisterung, Charme und Engagement werden nun Gäste im frisch renovierten chambre d'hôte in intimer Atmosphäre willkommen geheißen. Die Zimmer wurden mit viel Liebe zum Detail eingerichtet und mit hochwertigem Holz verziert.

An vier Abenden verwöhnt Sie ihre Gastgeberin beim Table d'Hôte, dem gemeinsamen Abendessen, mit lokalen Spezialitäten und regionalen Weinen. An einem fünften Abend gibt es ein einfacheres Abendessen mit kalten Platten und einmal können Sie entweder die lokalen Restaurants erkunden oder im Dorf die kleine Pizzeria der Besitzer testen. Ein ausgiebiges Frühstück ist selbstverständlich an allen Tagen inklusive. Picknicks für die Wanderungen können Sie in fußläufiger Entfernung in einem lokalen Feinschmeckerladen oder im Supermarkt im Städtchen einkaufen.

details zu den wanderungen

Bereits bei der ersten Wanderung spüren Sie, dass Sie im Mittelgebirge wandern: Ab der Baumgrenze kann es windiger werden, die Wege werden steiniger und teils liegt bis Juni an geschützten Stellen noch eine Schneewehe. Am Gipfel erfreut sich der Wanderer über den Panoramablick auf die Rheinebene sowie den Schwarzwald, und ursprüngliche Gletscherseen bilden Farbtupfer im Landschaftsbild. Auch das Klima soll erwähnt werden, denn selbst im Hochsommer herrscht in diesen Höhenlagen oft bei 20 bis 25°C perfektes Wanderwetter.

Zwei der Wanderungen starten direkt vor der Haustür, so dass Sie autofrei die nähere Umgebung entdecken können. Zwei weitere Wanderungen führen Sie in die Hochvogesen auf bis zu 1300 m Höhe mit beeindruckendem Panorama. Bei der fünften Wanderung wandern Sie zu einem kleinen See mit einer Fauna und Flora, die an Schweden oder Kanada erinnert.

Vier der Wanderungen haben wir so angelegt, dass Sie eine Abkürzung wählen können, sollte das Wetter (oder die Motivation) umschlagen. Im Durchschnitt liegen die Wanderungen bei 4 Stunden Gehzeit (ohne Pausen), 13 km und 400 Höhenmeter. Die Kurzvarianten liegen in der Regel bei Gehzeiten von 2 bis 3,5 Stunden und 200 bis 300 Höhenmeter.

An einem Tag empfehlen wir Ihnen einen Ausflug zu den Sehenswürdigkeiten der Mikroregion. In unmittelbarer Nähe befinden sich die Städtchen Munster, Colmar und Turckheim. Wer die Geschichte der Region erkunden will, kann die Hohkönigsburg oder das Museum Hartmannswillerkopf zum Ersten Weltkrieg im Elsass besuchen.

Eine Liste mit Tipps & Empfehlungen für Ausflüge ist den Reiseunterlagen beigelegt.



Im nördlichen Elsass befinden sich die Ausläufer des Pfälzerwalds mit ihren hochgewachsenen Bäumen, Burgruinen und kuriosen Sandsteinformationen. Die sanft hügelige Landschaft mit ihren weichen Wegen und wenig steilen Passagen lädt zu gemütlichen Wanderungen, zum Nachdenken und Genießen ein. Eingebettet in dieses Naturschauspiel, umgeben vom Wald und Hügeln, liegt ein kleines Dorf, das während Ihres Aufenthalts den Ausgangspunkt aller Wanderungen bildet.

unterkunft

Unser charmantes Gästehaus liegt idyllisch im „Naturpark Nordvogesen“, umgeben von einem großen Garten, der selbst als Bioreservat geschützt ist. Obstbäume, ein liebevoll gepflegter Blumengarten und der eigene Weiher mit seinen „geschuppten Bewohnern“ tragen zur ruhigen Atmosphäre bei und laden zum Entspannen und Verweilen ein. Die Besitzer legen großen Wert auf einen respektvollen Umgang mit der Natur sowie mit den anderen Gästen: Frieden und Harmonie des Ortes sollen für alle spürbar bleiben. Daher ist das Schwimmen im Weiher nicht möglich, aber die Badeseen der Region laden zum Besuch ein.

Das Gästehaus ist eine kleine, gemütliche Unterkunft, in der Sie den Charme einer persönlichen Atmosphäre erleben können. Die Doppel- oder Familienzimmer sind einfach, aber komfortabel eingerichtet und bieten einen Tisch mit Stühlen, ein eigenes Badezimmer sowie eine kleine Küche mit den wichtigsten Utensilien (Kühlschrank, kleiner Herd, Mikrowelle, Wasserkocher). Die Gemeinschaftsräume, wie die vollständig ausgestattete Küche und das Wohnzimmer, stehen Ihnen zur Verfügung und werden mit den Gastgeberinnen sowie anderen Gästen geteilt. In dieser herzlichen familiären Stimmung stehen Austausch und Miteinander im Vordergrund.

Beim „table d'hôte“, dem gemeinsamen Abendessen mit anderen Gästen, werden Sie in gemütlicher Atmosphäre von Ihren Gastgeberinnen bekocht, wobei vor allem lokale Gemüse und Bio-Produkte zum Einsatz kommen. Ganz im Sinne des Hauses sind die Mahlzeiten daher auch oft vegetarisch und zum Frühstück gibt es Haferdrinks statt Kuhmilch. Für die Wandertage haben wir Ihnen Picknicks reserviert, denn im Dorf selbst gibt es keinerlei Einkaufsmöglichkeiten.

details zu den wanderungen

Wir haben für Sie vier Rundwanderungen ausgearbeitet, welche allesamt direkt vor der Haustür beginnen. Diese führen Sie durch schattige Wälder zu Sandsteinformationen, den umliegenden Burgruinen sowie zu schönen Aussichtspunkten über die Region. Täglich können Sie je nach Motivation und Wetterlage entscheiden, ob Sie lieber eine kürzere oder längere Wanderung angehen, oder vielleicht doch lieber einen der vielen möglichen Ausflüge in die Region unternehmen.

Stets gilt es zwischen 200 und 300 Höhenmeter zu überwinden, um aus dem Tal zu den umliegenden Burgen aufzusteigen. Die Höhenmeter verteilen sich jedoch sanft auf die Distanzen und sehr steil wird es nie. Sie wandern meist auf ruhigen Waldwegen mit oft sandigem Untergrund und exponierte, gefährliche Stellen gibt es keine. Die gemütlichen Wanderungen liegen bei 8 – 10 Kilometern und sind in 4 Stunden Gehzeit zu meistern.

komfort



schwierigkeit



leistungen

5 Übernachtungen im Doppelzimmer in familiärem Gästehaus

Täglich Frühstück

4 Abendmenüs inkl. Getränke

Mittagspicknick an allen Wandertagen

Wanderkarten & Beschreibungen

Für 570 € pro Person.

Zubuchbare Leistung:

Kochen Sie unter Anleitung ein typisches elsässisches 3-Gänge-Menü. Der Preis für zwei Personen beträgt inkl. Getränke & Zutaten 240 € (jede weitere Person 25 €)

wanderungen

Gemütliche Waldwege mit häufig sandigem Untergrund. Alle Wanderung beginnen direkt an der Unterkunft.

Durchschnittliche Gehzeit: 3,5 Stunden

Berge & Hügel: +/- 250 Hm

sonstiges

Vor Ort wird kein PKW benötigt.

Mit der Bahn bis Wissembourg und von dort 40 Minuten mit Taxi oder Bus. Achtung: Sowohl Bus als auch Taxi (60 bis 90,-€) müssen in Eigenregie etwa 3 Wochen vor der Anreise reserviert werden.

Die Herberge ist das ganze Jahr geöffnet.

Reisezeit: Mai bis Ende Oktober.



alpen standortwanderung saint-veran

komfort



schwierigkeit



leistungen

6 Übernachtungen im kleinen Studio, im
Alpen Stil

Inkl. Balkon, kleine Küche, Bad
Täglich Frühstück

Ein Abendessen am Anreisetag
Wanderkarten & Beschreibungen

Preise pro Person, je nach Saison:

△ Im Juli & August für 715 €

△ Im Juni & September für 610 €

△ Für Kinder bis 12 Jahre für 350 €

wanderungen

Sportliche Wanderungen unterschiedlicher
Länge, teils mit Abkürzungen

Durchschnittliche Gehzeit: 6 Stunden

Berge & Hügel: Zwischen +/- 600 und 900
Höhenmeter pro Wanderung

sonstiges

Anreise mit der Bahn bis Mont-Dauphin
(Guillestre). Anschließend fahren Sie noch
ca. 1,5 Std mit dem Bus. Der letzte Bus
fährt gegen 18 Uhr.

Reisezeit: Mitte Juni bis Mitte September.

Die Wanderung kann theoretisch ohne PKW
durchgeführt werden.

Ihr „Basecamp“ auf über 2000 Metern ist ein charmantes ***Berghotel in einem historischen Dorf mit intakter Bausubstanz und vielen, für die Region typischen Sonnenuhren. Von Ihrem Hotel in Saint-Véran aus erkunden Sie die umliegenden Täler & Gipfel des Queyras mit seinen Bergseen, der bunten Blumenpracht und alpinen Tierwelt: Steinböcke, Geier und pfeifende Murmeltiere können erspäht werden, während Ihnen von der Hochalm aus gemütlich Kühe und Schafe nachsehen.

unterkunft

Das Berghotel befindet sich in ruhiger Lage am Ortsrand von Saint-Véran. Von Ihrer Terrasse oder vom Garten des Hotels haben Sie einen fantastischen Blick auf die umliegenden Berge und Gipfel. Abends laden malerische Gassen zum Spazierengehen und einem Restaurantbesuch ein.

Die geräumigen Zimmer sind im „Alpenstil“ mit viel Holz dekoriert und verfügen über eine kleine Küche mit Kühlschrank und Essbereich, Balkon oder Terrasse mit Ausrichtung nach Süden. Die Zimmer verfügen über 160 cm Doppelbetten für Paare sowie Stockbetten für jüngere Mitreisende. Im gepflegten Garten des Hotels können Sie nach einer Wanderung die Seele baumeln lassen oder sich im Whirlpool, der Sauna oder bei einer Massage entspannen.

Für den Anreisetag haben wir ein Abendmenü beim Caterer des Hotels bestellt, damit Sie nicht noch einmal losziehen müssen. An den anderen Abenden können Sie sich auf Ihrem Zimmer selbst versorgen oder zu Fuß eines der vielen Restaurants entdecken. Die Restaurants locken mit regionalen Klassikern der alpinen Küche: Fondue, Raclette oder Tartiflette. Natürlich finden sich auch leichtere Speisen oder Crêpes auf den Menüs der Gaststätten.

wanderungen im queyras

Majestätisch ragen die Gipfel des Queyras in den Himmel und laden zu anspruchsvolleren Touren ein, denn alle Wanderungen beginnen im Tal und führen in Höhenlagen mit einem traumhaften Panorama. Besonders steile Berghänge werden vermieden, doch das Relief ist alpin: Immer wieder sind steile Passagen von 30 bis 60 Minuten zu überwinden.

Es locken ruhige Wald- und Wiesenwege entlang von Bergbächen, blumenreichen Hochalmen und Bergseen, umgeben von der für den Queyras typischen Gipfelloandschaft. Ein ehemaliger Kanal schlängelt sich am Berg entlang, vorbei an einer Kupfermine, bevor es zurück zum Startpunkt der Wanderung geht. Der Untergrund der Wege besteht oft aus Erde oder Schotter, kann aber auch steinig sein. Die Wege sind trotzdem meist gut begehbar und exponierte Stellen wurden vermieden. Wegweiser und eine gute Markierung helfen zusammen mit der Karte bei der Orientierung.

Für drei der Wanderungen sollten Sie etwa 5 Stunden Gehzeit einplanen, bei 9 bis 13 km und +/- 600 Höhenmetern. Die anderen beiden Wanderungen sind sportlicher und führen Sie in eine Bergwelt mit Bergseen & Gipfeln bei 6 Stunden Gehzeit und +/- 900 Höhenmetern. Eine dieser beiden Wanderungen kann jedoch mittels eines Shuttles bis auf die Hälfte abgekürzt werden.



In den südlichen Alpen, nahe der italienischen Grenze zum Piemont, liegt das Queyras. Abgeschirmt durch «Viertausender» bietet diese Mikroregion ein trockenes Klima und Petrus verspricht 300 «Sonntage» im Jahr. Startpunkt ist das höchstgelegene Dorf Europas auf über 2000 m Höhe mit schönen Holzhäusern und zahlreichen Sonnenuhren, welche die Fassaden schmücken. Gämsen, Steinadler und Murmeltiere können Sie hier beobachten, und im Frühsommer erleben Sie eine überaus üppige Flora.

ablauf der wanderung

Die Wanderung führt auf abwechslungsreichen Wegen oft unterhalb der Baumgrenze in Höhenlagen von 1300 m bis 2700 m, während die umliegenden Gipfel mit bis zu 3800m ein einmaliges Panorama bilden. Ihr Mittagsspicknick können Sie täglich in Bäckereien oder kleinen Lebensmittelläden einkaufen.

Anreisetag: Ankunft, Übernachtung und Abendessen in einer gemütlichen Wanderherberge.

1. Wandertag: Nach dem Frühstück beginnt die Tour zunächst mit der Durchquerung eines sehr schönen Bergdorfs. Über Almwiesen und Wälder erreichen Sie später einen Weiler, der zur Café-Pause einlädt. Anschließend geht es über einen ehemaligen Kanal und durch Wälder zum Etappenziel in ein lebendiges Dorf. Übernachtung und Abendessen in einem kleinen Hotel. Wanderetappe: Gehzeit ca. 5,5 Stunden, 16 km und +230/-660 Höhenmeter.

2. Wandertag: Almwiesen, Wälder und wunderschöne Ausblicke auf ein Dorf mit Wehranlage erfreuen heute den einsamen Wanderer. Die umliegenden Dreitausender, kleine Weiler und ein Bergsee sorgen für einen abwechslungsreichen Wandertag. Übernachtung und Abendessen in einer schönen Wanderherberge mit Pool. Wanderetappe: Gehzeit ca. 7 Stunden, 20 km und +850/-640 Hm.

3. Wandertag: Heute unternehmen Sie eine Rundwanderung. Über einsame Weideflächen, Almen und Bergseen führt Sie diese Wanderung in Höhenlagen von über 2500m. Murmeltiere pfeifen und mit etwas Glück können Sie auch Steinböcke und Gämsen erkennen. Übernachtung und Abendessen wie am Vortag. Wanderetappe: Gehzeit ca. 6,5 Stunden, 17 km und +/-850 Hm.

4. Wandertag: gemütlich geht es die ersten Kilometer an einem Bach entlang sanft bergab. Ein Wiesenweg führt Sie ins Dorf der Mühlen, eine davon steht unter Denkmalschutz. Nachmittags bietet sich eine Pause in einem Dorf mit historischer Bausubstanz an, mit Café und Bar und einer mittelalterlichen Befestigungsanlage. Übernachtung und Abendessen in einer sehr einfachen Wanderherberge. Wanderetappe: Gehzeit ca. 6 Stunden, 19 km und +600/-800 Hm.

5. Wandertag: Ein langer Anstieg führt Sie auf einen 2250m hohen Gipfel mit grandiosem Panoramablick. Über Bergweiden, entlang einer Bergkapelle und eines Bergsees, führt der Weg zurück zum Startpunkt. Übernachtung und Abendessen in der Wanderherberge vom Ankunftsstag. Wanderetappe: Gehzeit 7 Stunden, 17 km und +1250/-710 Hm.

6. Wandertag: Heute wandern Sie in höheren Lagen bis zu einem Bergsee in 2500m Höhe, mit etwas Ausdauer können Sie noch weitere Bergseen im höher gelegenen Felsmassiv entdecken. Übernachtung und Abendessen in der Pension wie am Vortag. Wanderetappe: Gehzeit ca. 7,5 Stunden, 21 km und +/-900 Hm.

7. Tag: Nach dem Frühstück erfolgt die Weiter- oder Heimreise.

alpen rundwanderung queyras

komfort



schwierigkeit



leistungen

7 Übernachtungen im Doppelzimmer
Täglich Frühstück und Abendessen
Wanderkarten & Beschreibung

Für 680 € pro Person.

Zubuchbare Leistungen:

△ Nach dem vierten Tag können Sie in der Wanderherberge mit Pool einen weiteren Ruhetag buchen. Aufpreis inkl. Halbpension 90 € pro Person.

△ Gepäcktransport: Für 60 € pro 11 kg Gepäckstück.

wanderungen

Am 3. und 4. Tag übernachten Sie 2 Nächte in der gleichen Herberge. Sie können dort am Pool verweilen und einen Ruhetag einlegen, oder eine Rundwanderung unternehmen. Im Anschluss geht es zurück in Richtung des Startpunkts.

Durchschnittliche Gehzeit: 6-7 Stunden
Berge & Hügel: +/- 900 Hm

sonstiges

Anreise mit der Bahn bis Mont-Dauphin (Guillestre). Anschließend fahren Sie noch ca. 1,5 Std mit dem Bus. Der letzte Bus fährt gegen 18 Uhr.

Reisezeit: Mitte Juni bis Mitte September.

In der schönen Unterkunft mit Ruhetag bleibt die Küche sonntags sowie im Juli und August zusätzlich mittwochs geschlossen. Die Gastgeber reservieren Ihnen an diesen Tagen gerne einen Tisch in einem fußläufig erreichbaren Restaurant.



alpen
standortwanderung
gourmet-
wanderreise

komfort



schwierigkeit



leistungen

Luxuriöser Kurzaufenthalt „Forêt“

4 Übernachtungen im 4*-Hotel
2 Abendessen im Sternerestaurant
Täglich Frühstück
Wanderkarten & Beschreibungen

Für 795 € pro Person.

Gemütlicher Aufenthalt „Moulin“

6 Übernachtungen in der Mühle
2 Abendessen im Sternerestaurant
2 Abendessen im hauseigenen Restaurant
Täglich Frühstück
Wanderkarten & Beschreibungen

Für 1.020 € pro Person.

wanderungen

Fünf Wanderungen mit unterschiedlichen Schwierigkeitsgraden. Wanderwege sind häufig steil, aber Abgründe gibt es keine. Schwindelfreiheit ist nicht nötig

Gehzeit zwischen 2 und 4 Stunden

Berge & Hügel: +/- 400 Hm

sonstiges

Vor Ort wird ein PKW benötigt.

Anreise mit der Bahn bis Genf und weiter in Frankreich nach Annemasse oder Thonon-les-Bains, von dort mit einem Mietwagen.

Reisezeit: In warmen Jahren von April bis Oktober möglich, es besteht jedoch das Risiko von Frost oder Schneefall.

Von 22. Juni bis 07. Juli geschlossen.

Direkt südlich des Genfer Sees, im französischen Departement Haute-Savoie, erstreckt sich der Unesco-Naturpark Chablais. Die abwechslungsreiche Landschaft aus Flüssen, Tälern und markanten Gipfeln schafft eine beeindruckende Kulisse für Bergfreunde. Von hier genießen Sie weite Panoramablicke auf die Alpen und das Mont-Blanc-Massiv ebenso wie auf den Genfer See und die Schweiz.

ablauf und varianten

In einem der idyllischen Täler dieses Naturparks liegt der Ausgangspunkt Ihrer Wanderreise. Hier führen die Gastgeber zwei besondere Häuser, die nur etwa fünf Minuten voneinander entfernt sind und Ihnen unterschiedliche Aufenthaltsvarianten ermöglichen:

△ Das luxuriöse Hotel auf 4-Sterne-Niveau

Frisch renoviert, modern und komfortabel, bildet es die ideale Wahl für einen Kurzaufenthalt von vier Nächten. Im Erdgeschoss befindet sich das hauseigene Sternerestaurant, das für kulinarische Höhepunkte sorgt.

△ Die charmante Mühle aus dem 17. Jahrhundert

Für längere Aufenthalte bietet sich die liebevoll restaurierte alte Mühle an, die nur fünf Minuten Fahrt vom Hotel entfernt liegt. Ein mäanderndes Bächlein säumt das Grundstück und ist die einzige „Geräuschkulisse“. Blumenbeete, Obstbäume und der kleine Gemüsegarten des Kochs runden das idyllische Bild ab. Die fünf Gästezimmer im ersten Stock sind komfortabel, stilvoll und mit viel regionalem Holz sowie modernen Akzenten eingerichtet. Im Erdgeschoss befindet sich ein elegantes Restaurant, jedoch ohne Michelin-Stern.

Das „Sahnehäubchen“ beider Aufenthalte sind die Kreationen des Küchenchefs im Sternerestaurant, die für Ihre Gaumenfreude sorgen werden. Die saisonalen und regionalen Zutaten werden frisch ausgewählt und mit viel Liebe zum Detail zubereitet und angerichtet. Alles steht im Einklang mit der Natur der Region. Alle Bestandteile der Produkte werden genutzt; Moos und Rinde dienen der Dekoration, und der Garten trägt mit seiner Blütenpracht dazu bei.

Für einen Abend ist ein 8-Gänge-Menü reserviert, das die volle Vielfalt und das Können des Küchenteams präsentiert. Für einen weiteren Abend gibt es ein „leichteres“ 5-Gänge-Menü.

details zu den wanderungen

In dieser Mikroregion haben wir für Sie eine Auswahl von fünf abwechslungsreichen Wanderungen vorbereitet. So können Sie je nach Motivation und Wetterlage die passende Tour vor Ort wählen. Von einer entspannten 2-stündigen Wanderung um einen türkisfarbenen Bergsee bis hin zu einer 4½-stündigen Wanderung inklusive 600 Höhenmetern zum Gipfel mit fantastischem Bergpanorama ist alles vertreten.

Die Wanderungen finden in alpiner Landschaft in Höhenlagen von 1000m bis 1900m statt. Die Wege sind meist gut begehbar und befinden sich oft im Wald, jedoch häufig mit steilen Passagen, um die Gipfel zu erreichen. Schwindelfrei müssen Sie hingegen nicht sein, denn Abgründe oder Kletterpartien sind nicht im Programm, Trittsicherheit ist jedoch erforderlich. Die Wanderwege führen Sie zudem häufig an Almen vorbei, über Weiden und Wiesen, Kuhglocken und blökende Schafe tragen zur Alpen-Atmosphäre bei.



Im Südwesten Frankreichs befindet sich der französische Teil des Baskenlandes. In dieser charakterstarken Kulturlandschaft ist das «Baskische» überall präsent: Von der Sprache über die Architektur, dem Nationalsport Pelota bis hin zur Gastronomie. Im grünen Hinterland bezaubern kleine Dörfer mit der für diese Region typischen rot-weißen Fachwerkarchitektur. Hier zeigen sich die Gipfel der Pyrenäen sanfter und an der nur 20 Minuten entfernten Küste wechseln sich Sandstrände mit wilder Felsenküste ab.

unterkunft

Unser komfortables 4-Sternehotel ist im baskischen Stil erbaut und liegt wunderschön ruhig inmitten eines parkähnlichen Gartens. Bis zur Dorfmitte eines der 100 schönsten Dörfer Frankreichs sind es nur 5 Minuten zu Fuß.

Das Hotel verfügt insgesamt über 26 Zimmer, die alle mit Bad/WC, Balkon und kleiner Sitzecke ausgestattet sind. Sie können hier zwischen zwei Zimmergrößen wählen: Doppelzimmer von etwa 20m² mit kleiner Sitzecke – oder einem großen Zimmer mit Sitzecke von etwa 40m². Im parkähnlichen Außenbereich befindet sich auch ein großer Pool, der nach einer Wanderung zum Entspannen einlädt.

Das für französische Verhältnisse üppige Frühstück wird bei gutem Wetter auf der Terrasse gereicht, ansonsten im Speisesaal. Auch das Abendessen wird entweder auf der Terrasse oder im Innenbereich gereicht. Die Küche ist ausgezeichnet und bietet sowohl eine Auswahl baskischer Spezialitäten als auch Fisch von der nahegelegenen Küste an.

details zu den wanderungen

Wir bieten Ihnen im französischen Teil des Baskenlands 6 Wanderungen an. Die Gehzeiten bei diesen Wanderungen liegen durchschnittlich bei 3 bis 4 Stunden, so dass auch noch Zeit für das Badevergnügen am 20 km entfernten Strand bleibt. Fünf Wanderungen finden im bergigen bzw. hügeligen Hinterland statt, eine der Wanderungen führt entlang der felsigen Atlantikküste.

Die Wanderungen im Hinterland führen in eine auch im Sommer grüne, von Weidewirtschaft und Wald geprägte Landschaft mit Kühen, Schafen und einer besonderen baskischen Schweinerasse. Bei den Wanderungen durch diese grüne Kulturlandschaft bestechen immer wieder herrliche Panoramablicke auf die baskische Bergwelt und die Küste.

Neben den Wanderungen können Sie typische Dörfer des Baskenlands entdecken, Schmuckstücke mit einer schönen Dorfstruktur, regionale Spezialitäten und die besondere baskische Architektur.

pyrenäen
standortwanderung
baskenland

komfort



schwierigkeit



leistungen

6 Übernachtungen im Doppelzimmer mit Bad und WC

4 Abendmenüs (Mittwoch bis Samstag)

Täglich Frühstück

Wanderkarten & Beschreibungen

Preise pro Person, je nach Saison:

△ April & Oktober für 595 €

△ Mai & Juni für 680 €

△ Juli, August & September für 770 €

Der Aufpreis für ein größeres Zimmer mit Sitzecke beträgt 165 € pro Person.

wanderungen

Rundwanderungen an Küste & Bergwelt, die mit dem PKW zu erreichen sind.

Durchschnittliche Gehzeit: 3 bis 4 Stunden

Berge & Hügel: +/- 400 Hm

sonstiges

Vor Ort wird ein PKW benötigt.

Anreise mit dem Flugzeug nach Biarritz, Bordeaux oder Toulouse, dann weiter mit einem Mietwagen.

Reisezeit: April bis Oktober.



pyrenäen standortwanderung katalanische bergwelt

komfort



schwierigkeit



leistungen

6 Übernachtungen im Doppelzimmer
Täglich Frühstück und Abendessen
Wanderkarten & Beschreibungen

Für Erwachsene für 535 € pro Person.
Für Kinder bis 12 Jahre für 350 €

wanderungen

Zwei Wanderungen sind zu Fuß von der Unterkunft zu erreichen. Die anderen per PKW. Highlight ist eine Bahnfahrt mit dem Gelben Zug, einer historischen Gebirgsbahn, die Sie zum Startpunkt einer Wanderung bringen kann.

Durchschnittliche Gehzeit: 2 bis 4 Stunden
Berge & Hügel: +/- 300 Hm

sonstiges

Vor Ort wird nur bedingt ein PKW benötigt.

Anreise mit der Bahn bis Perpignan oder Toulouse. Alternativ weiter nach Villefranche de Conflent und von dort mit dem Train Jaune. Schließlich mit einem Mietwagen bis zur Unterkunft.

Reisezeit: Ende Mai bis Ende August.

Eine charmante Wanderherberge inmitten der östlichen Pyrenäen bietet Wanderfreunden einen idealen Standort zur Erkundung dieser mediterranen Berglandschaft. Unweit von Andorra, in einem traditionellen Dorf, befindet sich in idealer Lage das mit viel Liebe restaurierte und eingerichtete Haus. Die Herberge, das Dorfleben und die Umgebung sind sehr familienfreundlich. Eine Terrasse mit Blick über das Dorf und die Pyrenäengipfel lädt zu genussvollen Stunden beim Lesen, die «Seele baumeln lassen» oder Aperitif ein.

unterkunft

Die komfortablen Zimmer sind gemütlich eingerichtet. Abends verwöhnt die Gastgeberin ihre Gäste mit einer guten, regionalen Küche. Das Abendmenü wird in einem gemütlichen Speiseraum an einer langen Tafel serviert, dabei ergeben sich zahlreiche Möglichkeiten zur Auffrischung der französischen Sprachkenntnisse.

Sehr angenehm ist auch das Wohnzimmer mit bequemen Sesseln und Sofas, wo nach dem Abendessen Café oder Kräutertee gereicht wird. Eine Bibliothek und Spiele tragen zum Ambiente des Hauses bei.

Im Dorf ist das Fremdenverkehrsamt Dreh- und Angelpunkt. Hier erfährt man den Wetterbericht für die nächsten Tage, es wird über kulturelle Veranstaltungen informiert, eine Tischtennisplatte und Boulekugeln stehen zur Verfügung, eine Bar serviert Café, leckere Fruchtsäfte und Kleinigkeiten zum Essen. Gleich nebenan befindet sich ein Pony- und Pferdeverleih, und das nächste Freibad ist nur 7 km entfernt. Einmalig jedoch sind in dieser Gegend die Schwefelbäder (5 km), in denen bereits die Römer gebadet haben.

details zu den wanderungen

In diesem Teil der Pyrenäen haben wir für Sie 6 familienfreundliche Wanderungen ausgesucht, die auch anspruchsvollere Ergänzungen für den ambitionierteren Wanderer bereit halten. Zur Auswahl gehört das Eyne-Tal, in Frankreich DAS Tal für alle Hobby- und Profibotaniker, aber auch eine Wanderung in Verbindung mit einer Fahrt mit der Gebirgsbahn «Train Jaune».

Beeindruckend ist in dieser Mikroregion die Verbindung einer üppigen Flora mit kulturhistorischen Höhepunkten, wie der romanischen Klosteranlage St. Martin de Canigou, das Naturreservat im Carlitgebirge oder die Schwefelbäder in Llo. Ein abwechslungsreiches Programm, das Ihnen verschiedene Blickwinkel auf eine Region ermöglicht, und dies in unterschiedlichen Vegetationszonen einer mediterranen Gebirgslandschaft.

Ein Mix aus Wanderungen zwischen 2 und 5 Stunden mit durchschnittlich 200 bis 300 Höhenmetern, aber auch mit Zeit zum Entspannen, Baden, Lesen. Den Rhythmus und die sportlichen Herausforderungen Ihrer Reise bestimmen Sie selbst.



pyrenäen
standortwanderung
mit komfort

Gen Mittelmeer sind die Gipfel der Pyrenäen weniger hoch, und genau in dieser Landschaft haben wir eine luxuriöse Herberge entdeckt, die im klassisch katalanischen Baustil renoviert wurde. Wenn man im Garten das Panorama auf sich wirken lässt, erkennt man in der einen Richtung das blaue Mittelmeer, in der anderen den Pic du Canigou, den Hausberg der Region. Neben dem Wandern in den französischen Pyrenäen empfiehlt sich dieser Standort auch für kulturhistorische Ausflüge, und die Mittelmeerküste ist nur 40 Autominuten entfernt.

unterkunft

Das Anwesen ist eine Oase der Ruhe, umgeben von einem weitläufigen Garten mit einem 20m-Pool, einem Whirlpool, einem Boule-Platz, Pinien, Korkeichen und Mimosen. Allen Gästen zugänglich ist zudem ein Sport- und Fitnessraum mit Sportgeräten und einer Infrarotkabine sowie einem Billardzimmer. Auf Wunsch können Sie auch eine Massage reservieren.

Insgesamt gibt es 5 Suiten, welche mit modernem Charme großzügig und exquisit ausgestattet sind. Jede Suite verfügt über ein separates Wohnzimmer, King-Size Betten, Mini-Bar, ein großzügiges Badezimmer mit separater Toilette sowie über eine eigene Terrasse. Suiten für Familien bietet die Herberge nicht an.

Das Frühstück und das Abendessen werden bei gutem Wetter auf der Terrasse serviert, ansonsten in einem gemütlichen Speiseraum mit großem Kamin. Das Frühstück ist ausgewogen und kontinental, auf Wunsch gibt es lokale Wurst, Bergkäse und Eier von den eigenen Hühnern. Beim Abendessen legt der Koch Wert auf frische Zutaten, die von lokalen Produzenten, vorzugsweise in Bio-Qualität oder aus dem eigenen Garten stammen. Die Menüs sind unkompliziert und ein besonderes Geschmackserlebnis.

details zu den wanderungen

Hier, in den Ausläufern der Pyrenäen, haben wir für Sie 2 Wanderungen ausgearbeitet, die Sie in diese Mikroregion eintauchen lassen. Eine Wanderung führt an der Küste entlang – unserer Meinung nach die schönste Mittelmeerküste Frankreichs. Bei den anderen Wanderungen haben wir unser Augenmerk auf das Entdecken der lokalen Flora, der Geschichte und regionaler Besonderheiten gelegt.

Neben den Wanderungen empfehlen wir unseren Gästen ein spannendes und abwechslungsreiches kulturgeschichtliches Programm. Dazu gehört ein kleines, aber feines Museum moderner Kunst, romanische Kirchenarchitektur, das Walter-Benjamin-Denkmal, eine Gedenkstätte aus der Zeit der Retirada und vieles mehr...

komfort



schwierigkeit



leistungen

Ab 4 Übernachtungen in einer Suite, Wohnzimmer, Terrasse, Bad und WC

Halbpension (Frühstück & Abendessen)

Wanderkarte & Beschreibungen

Preise pro Person, je nach Saison:

△ Juni bis September für 880 €

△ Rest des Jahres für 790 €

△ Bei 6 Übernachtungen inkl. Halbpension für 1160 € bzw. 1270 €

wanderungen

Einfache Rundwanderung, die per PKW zu erreichen sind und sich mit kulturgeschichtlichen Ausflügen kombinieren lassen.

Durchschnittliche Gehzeit: 3 Stunden

Berge & Hügel: +/- 150 Hm

sonstiges

Vor Ort wird ein PKW benötigt.

Per Flugzeug bis Montepellier, Barcelona oder Gerona (Spanien), weiter mit dem Mietwagen.

Die Herberge ist das ganze Jahr geöffnet.

Reisezeit: April bis Oktober.

cevennen rundwanderung gorges du tarn



komfort



schwierigkeit



leistungen

7 Übernachtungen im Doppelzimmer in
Wanderherbergen & Hotels

6 Tage mit Vollpension
(„Tag 5“ mit Eigenversorgung)

Wanderkarten & Beschreibungen

Für 750 € pro Person.

Zubuchbare Leistungen:

△ Ruhetag nach dem 3. Tag im schönen
Dorf Saint-Chély-du-Tarn
für 110 € pro Person.

△ Gepäcktransport für 100 € pro
Gepäckstück (max. 12 kg)

wanderungen

Sportliche Rundwanderung, die die ersten
Tage durch die Schlucht führt und anschlie-
ßend auf die Hochebene. Die Wege sind
teilweise steinig und steil beim Wechsel zwi-
schen Schlucht und Hochebene.

Durchschnittliche Gehzeit: 6 Stunden

Berge & Hügel: + 700 Hm

sonstiges

Es wird kein PKW vor Ort benötigt.

Mit der Bahn ginge es bis Millau. Entweder
mit dem Taxi zum Zielort (ca. 80 €, unbe-
dingt mind. 2 Wochen vor Anreise reservie-
ren) oder Sie wandern zum Startpunkt in Le
Rozier. Die Etappe von Millau beträgt etwa
22 km und +/- 650 Höhenmeter.

Reisezeit: Anfang Mai bis Ende September.

Am westlichen Cevennenrand hat sich der Tarn ein tiefes Bett gegraben und zwischen Ste. Enemie und Millau eine der schönsten Schluchten Frankreichs entstehen lassen. Bis zu 500 m hohe Felswände erheben sich auf beiden Seiten der grünen Ufer. Im spektakulären Kontrast steht die angrenzende und dünn besiedelte Hochebene «Causse Méjean»: eine von Kalkgestein geprägte Landschaft mit kargem Bewuchs in Höhenlagen von 800 bis 1200 m, Weideflächen, einsamen Weilern und deren charakteristischer Architektur.

ablauf der wanderung

Anreisetag: Ankunft am frühen Abend. Abendessen in der Wanderherberge oder Hotel.

1. Wandertag: Heute wandern Sie in die Gorges du Tarn zwischen Flussufer und der beeindruckenden Felslandschaft. Hin und wieder bietet sich eine schöne Badestelle zur Erfrischung oder ein schöner Rastplatz zum Ausruhen. Der Weiler «La Sablière» beeindruckt durch seine charakteristische Causse-Architektur. Abends werden Sie in einem kleinen Hotel am Tarn erwartet. Wanderetappe: Gehzeit 4,5 Stunden, 14 km und +/- 230 Höhenmeter.

2. Wandertag: Nach dem Frühstück beginnt die Wanderung durch den spektakulärsten Teil der Tarnschlucht. Das Felsenchaos am «Pas de Souci», der «Cirque des Baumes», «Les Détroits» und viele andere Naturschönheiten erleben Sie heute aus nächster Nähe. Übernachtung in einem kleinen Hotel. Wanderetappe: Gehzeit 4,5 Stunden, 14 km und +380/-340 Hm.

3. Tag: Heute erwartet Sie ein gemütlicher Wandertag. Der Wanderweg führt weiter am Tarn entlang und passiert zahlreiche Badestellen. Ihr Mittagspicknick können Sie in einem der schönsten Weiler der Region machen. Nachmittags haben Sie Zeit zum Ausruhen, Lesen, im Tarn baden, die Seele baumeln lassen... Übernachtung in einem schön gelegenen Hotel. Wanderetappe: Gehzeit 3,5 Stunden, 10 km und +320/-290 Hm.

4. Wandertag: Unser Weg führt Sie hoch auf den «Causse de Méjean» und das Landschaftsbild ändert sich mit zunehmender Höhenlage: Einsamkeit, kleine Wälder, endlose Weiten, vorbei an den Weiden der Przewalsky-Pferde. Übernachtung im Gästezimmer in einem typischen Dorf. Wanderetappe: Gehzeit 5,5 Stunden, 16 km und +640/-170 Hm.

5. Wandertag: «Hochebene pur» mit anfangs wüstenähnlichem Landschaftsbild. Der Blick schweift über die sanften Hügel, am Horizont erkennen Sie die Gipfel der Cevennen. Übernachtung in einem einsamen Cevennenweiler in einem charmanten Chambre d'hôte. Heute steht Eigenversorgung an: Bei den Produzenten im Weiler können Sie vorbereitete Abendmenüs, frischen Käse und viele weitere lokale Leckerreien erstehen und sich diese in der Unterkunft aufwärmen. Wanderetappe: Gehzeit 5 Stunden, 16 km und +/- 300 Hm.

6. Wandertag: Nach dem Frühstück sammeln Sie Ihren Proviant im Dorf ein. Die letzte Etappe führt zu einem eindrucksvollen Ort, an dem Miraculix seinen Zaubertrank hätte zubereiten können, ein Ort mit Höhlenbehausungen und Felsbögen. Nachmittags gibt es herrliche Ausblicke in die Tarn- sowie die parallel verlaufende Jonteschlucht. Übernachtung wie am Anreisetag in der Wanderherberge oder im Hotel. Wanderetappe: Gehzeit 6 Stunden, 19 km und +420/-970 Hm.

7. Tag: Nach dem Frühstück geht es auf die Weiter- oder Heimreise.

Tipp: Die Tarnschlucht ist ein Eldorado für Kanufahrer. Wir empfehlen Ihnen deshalb, Ihre Ferien in dieser Region um ein paar Tage zu verlängern und diese Gegend auch vom Boot aus zu entdecken.



cevennen
rundwanderung
ventalon

Diese Wanderung führt in die von Schiefergestein und Kastanienwäldern geprägte Cevennen-Landschaft. Terrassen, Wiesen und Bäche, einsame Weiler und eine intakte Natur bilden den Rahmen dieser Wandertour. Die Etappen sind relativ kurz gewählt, so dass Sie die Wanderung mit allen fünf Sinnen genießen können. Während der Wanderung übernachten Sie in schönen Wanderherbergen und werden abends von den vorzüglichen Menüs der Gastgeber verwöhnt.

ablauf der wanderung

Anreisetag: Ankunft am spätem Nachmittag bei Ihrer Wanderunterkunft, ruhig am Berg gelegen. Im Sommer ist noch Zeit für einen Sprung in den Pool oder eine Runde Boule, bevor das Abendessen auf die folgenden, abwechslungsreichen Wandertage einstimmt.

1. Wandertag: Zunächst führt der Weg durch das kleine Cevennendorf und anschließend auf stillen Pfaden entlang des gluckерnden Flusses. Danach beginnt der lange, jedoch angenehm gleichmäßige Anstieg über schattige Waldwege. Oben erreichen Sie einen Kamm mit weiten Ausblicken über die Region, bevor eine Badestelle zu einer erfrischenden Pause einlädt. Anschließend wandern Sie erneut durch Kastanienhaine auf ruhigen Wegen zu Ihrer Unterkunft, einem urigen Cevennenweiler, der Sie herzlich empfängt. Wer heute schon stärker gefordert werden möchte, kann auch eine sportlichere Etappe laufen.

Wanderetappe Standard: 4,5 Stunden reine Gehzeit, 13 km und +420/-330 Höhenmeter.
Wanderetappe Sportlich: 6,5 Stunden Gehzeit, 17 km und +820/-340 Höhenmeter.

2. Wandertag: Sie wandern zunächst sanft zurück zum Kamm, vom dem der steile Abstieg ins Tal ansteht. Im Tal werden Sie mit einer weiteren schönen Badestelle entlohnt. Nach einer Pause führen erneut kleine Waldwege zu einem kleinen Cevennenweiler, in dem ebensoviele Esel wie Personen wohnen. Am Nachmittag führen schattige Wege im Wald hinunter zu Ihrer nächsten Unterkunft. Wanderetappe: 5,5 Stunden, 17 km und +600/-740 Höhenmeter.

Ihr Gastgeber und Küchenchef David ist regional für seine köstlichen Kreationen bekannt. Wir empfehlen wärmstens, hier eine zusätzliche Übernachtung einzulegen, um die gute Küche zu genießen. Wir haben eine schöne Rundwanderung vorbereitet, bei der Sie auch eine Badestelle passieren. Etwa 14 km und +/- 470 Hm.

3. Wandertag: Auf der stillgelegten Eisenbahntrasse lässt es sich heute gemütlich und ohne große Anstrengung wandern, während unter Ihnen das Wasser des Gardon leise plätschert. Der Weg führt weiter an verlassenem Weilern vorbei und durch ausgedehnte Kastanienwälder. Es folgt ein steiler Anstieg über einen cevennentypisch schroffen Weg, bis Sie die idyllisch gelegene Wanderherberge erreichen. In diesem charmanten Cevennenweiler heißen Sie Stéphanie und Sébastien herzlich willkommen. Sie können den Pool und den weitläufigen Garten genießen und sich am Abend auf eine köstliche, regional verwurzelte Hausmannskost freuen. Wanderetappe: 4 Stunden, 11,5 km und +310/-440m Höhenmeter.

4. Wandertag: Die Höhenmeter der heutigen Etappe sind sehr sanft und schattige Wälder säumen den Wanderweg in dieser einsamen Gegend, wo Sie kaum eine Menschenseele antreffen. Nachmittags passieren Sie typische Cevennenweiler und wandern bergab durch Wälder zum Ausgangspunkt zurück, wo Sie ein letztes Mal Pool und Abendessen genießen können. Wanderetappe: 5 Stunden, 17,5 km und +400/-600 Höhenmeter.

5. Tag: Ab- bzw. Weiterreise.

komfort



schwierigkeit



leistungen

5 Übernachtungen im Doppelzimmer
Täglich Frühstück und Abendessen
Mittagspicknick an allen Wandertagen
Wanderkarten & Beschreibungen

Für 630 € pro Person.

Für 450 € für Kinder bis 12 Jahre.

Wir empfehlen wärmstens bei David eine weitere Nacht zu verbringen und dort die besonders gute Küche zu genießen. Tagsüber können Sie eine schöne Rundwanderung mit Badestelle unternehmen. Extra Nacht für 110 € pro Person.

wanderungen

Durchschnittliche Gehzeit: 4,5 Stunden
Berge & Hügel: +/- 400 Hm

sonstiges

Vor Ort wird kein PKW benötigt.

Anreise mit der Bahn direkt bis zum Startpunkt in Chamborigaud. Von dort sind es 30 Min. Spaziergang zur Unterkunft (Ihr Gastgeber holt Sie aber gerne auch ab).

Reisezeit: Ende April bis Ende Oktober.



cevennen rundwanderung mont lozere



komfort



schwierigkeit



leistungen

6 Übernachtungen

5 Tage mit Halbpension*

Picknick für die Wanderungen

Wanderkarten & Beschreibungen

Für 590 € pro Person.

Gepäcktransport für 120 € pro Person. Die Unterkunft am Abend des 2. Wandertages kann vom Transportdienst aber nicht erreicht werden. Daher wartet Ihr Gepäck am Ende des 3. Wandertages auf Sie. Ab dann erfolgt der Transport täglich.

wanderungen

Durchschnittliche Gehzeit: 5,5 Stunden

Berge & Hügel: Bis 20 km und +/- 600 Hm.
Eine lange Etappe mit 22 km.

Eine eher sportliche Wanderung mit teils steinigem Untergrund, aber meist gut begehbar. Einige steilere Anstiege, sonst verteilen sich die Höhenmeter ganz gut über den Tag.

Mehrere kleine Badestellen.

sonstiges

Anreise täglich möglich.

Anreise mit dem PKW oder mit der Bahn direkt bis zum Startpunkt in Villefort.

Reisezeit: Ende April bis Oktober.

Eine äußerst abwechslungsreiche Wanderung im Nationalpark der Cevennen führt Sie in unterschiedliche Landschaftsbilder und Klimazonen auf der Nord-, Süd- und Ostseite des höchsten Berges der Cevennen bis zu seinem Gipfel, vorbei an einsamen Dörfern und Landstrichen, die von den Hugenottenkriegen heimgesucht wurden.

ablauf der wanderung

Anreisetag: Ankunft am frühen Abend. Vielleicht bleibt Zeit für einen kurzen Spaziergang durchs Dorf oder einen Sprung in den Pool. Das gemeinsame Abendessen in Ihrer Unterkunft stimmt auf die folgenden, abwechslungsreichen Tage ein.

1. Wandertag: An der Ostseite des Mont Lozère geht es gen Süden, doch gleich am Morgen gilt es einen Anstieg von 400 Hm zu bewältigen. Ein Panoramaweg belohnt Sie mit einem herrlichen Ausblick auf die Alpen und das Mittelmeer. Übernachtung in stimmungsvollem Cevennenweiler. Wanderetappe: 4,5 Stunden, 16 km und +650/-410 Höhenmeter.

2. Wandertag: Heute können Sie zwischen zwei Distanzen wählen. Bald beginnt der steile Aufstieg entlang schroffer Felsen hinauf auf die Hochebene, mit tollen Ausblicken über die südlichen Cevennen. Sie erreichen nun das Herz des Nationalparks, in dem die Bebauung streng reglementiert ist. Ihre einfache Wanderherberge liegt unweit eines Bachs, herzhaftes Essen und unberührte Natur laden zum Durchatmen ein. Die längere Etappe führt zunächst vorbei an einer Badestelle, passiert dann nochmal ein kleines Cevennendorf und führt dann erst hinauf auf die Hochebene. Wanderetappe: 3 Stunden, 8 km und +540/-160 Höhenmeter. Alternativetappe: 4,25 Stunden, 13 km +700/-320 Höhenmeter.

3. Wandertag: Heute führt die Wanderung über eine karge, einsame Hochebene mit beeindruckenden Granitfelsen. Zur Mittagszeit erreichen Sie einen idyllischen Platz am Tarnufer, der sich perfekt für ein erfrischendes Bad und ein Picknick eignet. Übernachtung in charmantem chambre d'hôte, das mit seinen Steinwänden im typischen Stil der Cevennen erstrahlt. Wanderetappe: 4,5 Stunden, 14 km und +230/-380 Höhenmeter.

4. Wandertag: Heute steht die Königsetappe an: Es über den Gipfel des Mont Lozère mit seinen 1699 m Höhenmetern. Anfangs führt der Weg zurück zum Tarn und durch einen schattigen Wald, nur die letzten Kilometer liegen oberhalb der Baumgrenze. Beim Abstieg auf der Nordseite säumen 2 m hohe Grenzsteine aus der Templerzeit die „draille“, einen Weg für den Viehauftrieb. Abends übernachten Sie in einer sehr einfachen Wanderherberge.

*Die Mahlzeiten zahlen Sie bei Christine direkt vor Ort: 33 € für Abendessen, das einfache französische Frühstück und das Wanderpicknick. Wanderetappe: 6,5 Stunden, 22 km und +620/-740 Höhenmeter.

5. Wandertag: Sanft auf- und abwärts führt unser Weg auf der Nordseite des Mont Lozere durch eine einsame und extrem dünn besiedelte Wald- und Wiesenlandschaft, wo die Flora nun vom Kontinentalklima geprägt ist. Übernachtung wie am Anreisetag in Ihrer kleinen Wanderherberge am Ortsrand. Wanderetappe: 5,5 Stunden, 18 km und +400/-740 Höhenmeter.

6. Tag: Nach dem Frühstück Ab- bzw. Weiterreise. Gerne können Sie auf Wunsch hier eine zusätzliche Übernachtung buchen.



provence
standort
mont ventoux

Am Fuße des legendären Mont Ventoux, dem Giganten der Provence, haben wir eine familiengeführte Herberge entdeckt, die Freude und Gastlichkeit ausstrahlt. Das Haus liegt umgeben von Olivenhainen und Weinbergen, die von der Familie bewirtschaftet werden. So können Sie zu den provençalischen Gerichten auch gleich den hauseigenen Wein und das selbstgepresste Olivenöl verköstigen.

unterkunft

Direkt aus Ihrem Gartenstuhl genießen Sie den beeindruckenden Blick auf den Mont Ventoux, der sich über die Landschaft Südfrankreichs erhebt. Das fußläufig erreichbare Dorf mit seinem Schloss und Restaurant lädt zu gemütlichen Spaziergängen und kleinen Entdeckungstouren ein.

Die Herberge bietet vier gemütliche Doppelzimmer mit eigenem Bad/WC und Klimaanlage, für angenehme Nächte selbst bei südfranzösischen Temperaturen. Am Pool können Sie sich erfrischen und die Beine hochlegen, sei es in aller Ruhe am frühen Morgen, oder nach einem Wanderausflug. Über das weitläufige Gelände verteilt finden Sie kleine Tische, die stets ein ruhiges Plätzchen bieten, um die Seele baumeln zu lassen.

Frühstück und die gemeinsamen Abendessen werden bei schönem Wetter auf der Terrasse serviert, ansonsten im Speiseraum. Der Abend beginnt mit einem gemeinsamen Aperitif, bevor der Hausherr und Koch seine Gäste mit köstlicher ländlich-provenzalischer Küche verwöhnt. Je nach Wochentag erwartet Sie ein umfangreiches, warmes Abendmenü oder eine einfachere kalte Menü mit reichhaltigen Salaten und frischem, lokalem Gemüse.

wanderungen

Mit unseren Wandervorschlägen möchten wir Sie in diese vielfältige Mikroregion der Provence begleiten. Die Wege lassen Raum für mehr als nur das Gehen. Sie können auf den Wochenmärkten Ihr Picknick auswählen, durch kleine Gassen schlendern, in einem Café das südfranzösische savoir vivre spüren und die Farben und das Licht der Provence in Ruhe auf sich wirken lassen.

Sechs sorgfältig ausgewählte Routen führen Sie durch diese mediterrane Kulturlandschaft. Mehrere davon verlaufen in den nahen Dentelles de Montmirail, deren markante Felsnadeln bis zu 700 Meter in den Himmel steigen. Dort wechseln sich helle Kalkfelsen mit Weinbergen und immergrünen Steineichen ab. An den südlichen und westlichen Hängen gedeihen die Reben der Weine aus Gigondas, Séguret, Vacqueras und Beaumes-de-Venise.

Die Wanderungen haben Gehzeiten von drei bis vier Stunden, stets auch mit rund 300 Höhenmetern mit schönen Ausblicken über die Region. So bleibt Ihnen ausreichend Zeit, die historische Provence zu erkunden oder andere Aktivitäten einzuplanen.

Neben den Wanderungen können Sie in dieser Region Weine und Olivenöl probieren oder die historischen Städte Orange, Avignon, Vaison-la-Romaine und Carpentras besuchen.

komfort



schwierigkeit



leistungen

7 Übernachtungen im Doppelzimmer

3 Abendmenüs*

Täglich Frühstück

Wanderkarten & Beschreibungen

Preise pro Person, je nach Saison:

△ Von 15.05. bis 30.09. für 555 €

△ Rest des Jahres für 530 €

*Von Mitte Juli bis Mitte August gibt es warme Abendmenüs am Montag, Mittwoch & Freitag; sonst montags, dienstags, donnerstags & freitags. An den übrigen Abenden können einfachere, kalte Platte reserviert werden.

wanderungen

Durchschnittliche Gehzeit: 6 Stunden

Berge & Hügel: Bis 20 km und +/- 600 Hm.
Eine lange Etappe mit 22 km.

Eine eher sportliche Wanderung mit teils steinigem Untergrund, aber meist gut begehbar. Einige steilere Anstiege, sonst verteilen sich die Höhenmeter ganz gut über den Tag.

An zwei Wandertagen gibt es kleine Badestellen und mehrfach Orte um sich den Hut im Sommer zu nassen.

sonstiges

Reisezeit von April bis Oktober.

Vor Ort wird ein PKW benötigt.

Das Wanderprogramm überschneidet sich mit dem Programm „Dentelles“:



provence
standortwanderung
dentelles de
montmirail



komfort



schwierigkeit



leistungen

6 Übernachtungen im großen Doppelzimmer mit Bad/WC

Täglich Frühstück

2 Abendmenüs exkl. Getränke

Wanderkarten & Beschreibung

Preise pro Person, je nach Saison:

△ Im Juli & August für 750 €

△ Im Mai, Juni & September für 640 €

△ Für Familien reservieren wir gerne eine Suite. Der Preis bei einer Belegung zu viert beträgt 520 € & im Juli & August 580 €

wanderungen

Durchschnittliche Gehzeit: bis 4 Stunden

Berge & Hügel: +/- 300 Hm

Bei Waldbrandgefahr, z.B. nach anhaltender Trockenheit, kann es zu Einschränkungen kommen. Wandergebiete können gesperrt werden oder nur vormittags zugänglich sein.

sonstiges

Vor Ort wird ein PKW benötigt.

Anreisen sind täglich möglich.

Reisezeit: Anfang Mai bis Ende September.

Die «Dentelles de Montmirail» sind ein kleiner Gebirgszug am Fuße des legendären Mont Ventoux und befinden sich in der nördlichen Provence. «Dentelles» bedeutet geklöppelte Spitzen. Diese ragen zwischen Carpentras und Vaison-la-Romaine bis zu 700 m hoch in den provençalischen Himmel und eröffnen ein kontrastreiches Landschaftsbild aus Kalkfelsen, Weinbergen und immergrünen Steineichen.

unterkunft

Das Haus, ein Herzensprojekt, wurde 2018 nach sieben Jahren Wartezeit übernommen und seitdem liebevoll renoviert. Es bietet drei stilvoll eingerichtete Zimmer mit Bad und WC sowie eine Familiensuite mit zwei Schlafzimmern.

Das weitläufige Außengelände ist elegant angelegt. Am Pool, im Whirlpool oder auf Liegestühlen unter den Bäumen können Sie die Seele baumeln lassen. Das Poolhaus verfügt über eine vollausgestattete Sommerküche, in der Sie sich bei Interesse selbst bekochen können oder im Kühlschrank den Rosé kaltstellen. Im Garten findet sich natürlich auch ein Bouleplatz, und im Gemeinschaftssaal im Haus können Sie beim Billard eine ruhige Kugel schieben. Das Haus liegt an einer kleinen, ruhigen Straße, die kaum befahren ist, und die die Nachtruhe nicht stört.

Das Frühstück und das Abendessen werden bei gutem Wetter auf der Terrasse serviert, von der aus Sie den Blick über die Provence schweifen lassen können. Das Abendmenü wird von einem Apéritif eingeleitet und anschließend verwöhnt der Besitzer seine Gäste mit einer provençalischen Küche aus frischen und lokalen Zutaten. Alle Gäste des Hauses essen gemeinsam an der großen Tafel.

details zu den wanderungen

Mit unseren Wandervorschlägen möchten wir Ihnen ein Eintauchen in diese faszinierende und abwechslungsreiche Mikroregion der Provence ermöglichen. Neben dem Wandern bleibt jedoch genügend Zeit für den Einkauf des Picknicks auf einem Wochenmarkt, Bummeln durch pittoreske Dörfer, im Café südfranzösische Stimmung und savoir vivre zu genießen, Licht und Farben der Provence auf sich wirken zu lassen...

Wir haben in dieser Region sechs Wanderungen ausgesucht, die Sie in diese mediterrane Kulturlandschaft eintauchen lassen. Ihre Wanderschuhe werden auf ihre Kosten kommen, denn in der Provence sind die Wanderwege auch immer wieder steinig. Mehrere Wanderungen befinden sich in den Dentelles de Montmirail, inmitten spektakulärer Landschaft.

Die Dauer der Wanderungen bewegt sich im Bereich von 3 bis 4 Stunden und es bleibt somit Zeit für andere Aktivitäten vor oder nach dem Wandern. In diesem Teil der Provence empfehlen wir eine Wein- oder auch Olivenölprobe zu unternehmen oder die historischen Städte Orange, Avignon, Vaison-la-Romaine oder Carpentras besichtigen.

Die Wandervorschläge überschneiden sich mit dem Programm „Mont Ventoux“.



provence
standortwanderung
bastide im
luberon

Provence klingt wie ein Zauberwort: Kräuterduft, Lavendel, bunte Märkte im Schatten der Platanen, Boulekugeln glänzen im Sand und Rotweingläser in der Sonne. Hier könnte jeder Stein stundenlang Aufregendes und Erbauliches erzählen. Die Lust der Provençalen am Fabulieren und Fantasieren gleicht das Schweigen der Steine bei Weitem aus. Es ist kein Zufall, dass ein schweigsamer Mann aus dem Norden, Vincent van Gogh, sich hier im Rausch der Farben Bild um Bild von der Seele gemalt hat.

unterkunft

Im Luberon, und ganz in der Nähe der malerischen Dörfer Gordes und Roussillon, haben wir für Wanderferien in der Provence ein ausgesprochen charmantes und komfortables Gästehaus ausgesucht. Das Haus hat sich übrigens auch wegen seiner Küche einen Namen gemacht, die Hausbesitzer kochen hier typisch provençalische Menüs und laden vor dem Essen zum Aperitif ein.

Das Haus verfügt insgesamt über 13 elegant eingerichtete Zimmer mit Dusche und WC sowie King-Size Betten, für Familien gibt es zudem Suiten mit 2 Schlafzimmern. Zu den weitläufigen Außenanlagen gehört neben dem Pool auch ein Whirlpool. Aufgrund der dünnen Besiedlung der Umgebung ist die Bastide ein Ort der Ruhe. Das Frühstück und das abendliche Menü werden bei gutem Wetter auf der Terrasse des Anwesens gereicht, in den Sommermonaten untermalt vom Zirpen der Zikaden.

details zu den wanderungen

Die Spuren der römischen Hochkultur sind fast überall zum Greifen nah, romanische Baukunst ist in seltener Vollendung zu sehen. Dies alles in einer Landschaft, die einerseits wild und unberührt erscheint und sich andererseits als paradiesischer Garten zeigt.

Mit unseren Wanderungen möchten wir Ihnen fernab vom Massentourismus einen anderen Blick auf die Provence ermöglichen als bei klassischen Bildungsreisen üblich. Im Zentrum steht die Entdeckung dieser faszinierenden und abwechslungsreichen Region mit Wanderungen, dem Einkauf des Picknicks auf einem Wochenmarkt, dem Bummeln durch Dörfer, im Café südfranzösische Stimmung und savoir vivre genießen, Licht und Farben der Provence auf sich wirken und die Seele baumeln lassen...

Wir haben in der Provence 6 Wanderungen ausgesucht, die Sie in diese mediterrane Kulturlandschaft eintauchen lassen. Höhepunkte sind das Zisterzienserkloster Sénanque, eine spektakuläre Küstenwanderung am Mittelmeer sowie eine Wanderung durch die beeindruckenden Ockerfelsen - und immer begleitet Sie der Duft der Kräuter der Provence.

komfort



schwierigkeit



leistungen

6 Übernachtungen im Doppelzimmer mit Bad/WC

Täglich Frühstück

3 Abendessen (Di, Do, Fr)*

Wanderkarten & Beschreibungen

Preise pro Person, je nach Saison:

△ Im April sowie ab 16.09. für 650 €

△ Von 01.05. bis 14.06. für 680 €

△ Von 15.06. bis 15.09. für 720 €

*Fällt Ihr Anreisetag auf einen Ruhetag der Küche, bereiten die Gastgeber für Sie eine üppige kalte Platte inkl. Getränke vor.

wanderungen

Durchschnittliche Gehzeit: bis 4 Stunden

Berge & Hügel: +/- 300 Hm

Bei Waldbrandgefahr, z.B. nach anhaltender Trockenheit, kann es zu Einschränkungen kommen. Wandergebiete können gesperrt werden oder nur vormittags zugänglich sein.

sonstiges

Vor Ort wird ein PKW benötigt.

Anreise mit der Bahn bis Avignon, Aix-en-Provence, Marseille, weiter mit Mietwagen.

Reisezeit: April bis Ende Oktober.

Die Lavendelblüte beginnt in der Region in der Regel in den ersten Juliwochen. Ein kleines Lavendelfeld ist direkt neben der Unterkunft.



provence
standortwanderung
grüne provence

komfort



schwierigkeit



leistungen

6 Übernachtungen in Suite
mit Sitzecke, Bad & WC

Täglich Frühstück

5 bzw. 6 Abendmenüs

Wanderkarten & Beschreibungen

Preise pro Person, je nach Saison:

- △ April & Oktober mit 6 Abendmenüs: 865 €
- △ Im Mai mit 6 Abendmenüs: 895 €
- △ Juni, Juli & August mit 5 Abendmenüs
für 870 €
- △ September mit 5 Abendmenüs: 855 €

wanderungen

Startpunkt der Rundwanderungen sind mit dem PKW zu erreichen. Einfache Wege, die Sie zu den „grünen“ Höhepunkten der Region führen.

Durchschnittliche Gehzeit: bis 4 Stunden

Berge & Hügel: +/- 300 Hm

Bei Waldbrandgefahr, z.B. nach anhaltender Trockenheit, kann es zu Einschränkungen kommen. Wandergebiete können gesperrt werden oder nur vormittags zugänglich sein.

sonstiges

Vor Ort wird ein PKW benötigt.

Anreise mit der Bahn bis Marseille oder Aix-en-Provence und dann mit dem Mietwagen.

Reisezeit: April bis November.

Damit die Zimmer schön und gepflegt bleiben ist der Konsum von alkoholischen Getränken & Nahrungsmitteln auf den Zimmern untersagt. Für den entspannten Apéro eignet sich die eigene Terrasse.

La Provence Verte befindet sich im Hinterland der Côte d'Azur, rund eine Autostunde von den Stränden Saint Tropez oder Nizza entfernt. Die Region wurde in der Vergangenheit auch als Wasserschloss bezeichnet, denn zahlreiche Bäche und Quellen mit Bademöglichkeiten sorgen für ein grünes Landschaftsbild mit provençalischen Dörfern wie aus dem Bilderbuch. Olivenhaine, Steineichenwälder und Weinberge, ein Zisterzienserkloster und das Zirpen der Zikaden werden Sie bezaubern.

unterkunft

In der grünen Provence haben wir am Rande eines malerischen Dorfs eine komfortable Herberge mit 4 Zimmern entdeckt, die mit einer ausgezeichneten Küche ihre Gäste verwöhnt. Wir buchen für unsere Gäste immer eines der beiden größeren Zimmer, die über eine Sitzecke, ein Schlafzimmer mit einem King-Size-Bett, Bad und separatem WC und eine Terrasse verfügen. Im Außengelände befindet sich ein Pool mit bequemen Liegestühlen und ein Olivenhain mit mehr als 100 Olivenbäumen. Es gibt zudem einen Innenpool, der das Jahr über beheizt wird.

Das Abendessen wird in der warmen Jahreszeit auf der Terrasse serviert und beginnt mit einer „Mise en bouche“ (Gaumenfreude als Vorspeise), anschließend gibt es die Vorspeise, ein Hauptgericht und ein Dessert. Die Menüs sind Kreationen des Chefs, der auch vom Michelin-Führer gewürdigt wurde.

details zu den wanderungen

Ein sehr abwechslungsreiches Programm erwartet Sie bei dieser Wanderreise in der grünen Provence: malerische Dörfer mit Platanen bestandenen Plätzen, bunte Wochenmärkte, Kunsthandwerk, historische Sehenswürdigkeiten sowie ein Bad im Mittelmeer in einer Stunde Entfernung.

Nicht zu vergessen die 6 Wanderungen, die wir für Sie in dieser Mikroregion ausgesucht haben. So führt Sie eine kürzere Wanderung am Rande eines Bilderbuchdorfes mit 17 Brunnen zu einer Felswand aus Tuffgestein, in der es kleine Höhlen gibt, die früher bewohnt waren. Bei einer anderen Wanderung kommen Sie zu einem Bach mit Bademöglichkeit, von wo aus Sie an einer Felswand die Kletterspezialisten beobachten können.

Die Wanderungen in der Grünen Provence lassen Sie in die Region eintauchen und sind stets den Gewässern der Region gewidmet. Die Gehzeiten der Wanderungen liegen zwischen 3 und 5 Stunden und 10-15 km, wobei bei vielen Wanderungen eine Abkürzung möglich ist. Die Wanderungen haben zudem zwischen 100 und 300 Höhenmeter, sodass Sie stets auch einen Ausblick über die Provence genießen können. Im Sommer kann es bei anhaltender Trockenheit zu erhöhter Waldbrandgefahr kommen und dadurch Einschränkungen geben. Wald- und Wandergebiete können dann teils nur vormittags besucht werden oder der Zugang sogar ganz eingeschränkt werden.



provence rundwanderung verdonschlucht

Die Verdonschlucht, die in Frankreich auch als der Grand Canyon bezeichnet wird, zählt zu den größten Europas. Ein bis zu 700m tiefes Tal hat sich im Laufe von Jahrmillionen in das Kalkgestein gegraben, in dessen Tiefen der Verdon mit seinem charakteristisch türkisgrünen Wasser fließt. In Höhenlagen von 600 bis 1300m, in einer bergigen Landschaft der Haute Provence mit Wäldern und Macchia, auf Felsen mit spektakulären Ausblicken und in den Tiefen der Schlucht entdecken Sie die Vielseitigkeit dieser einzigartigen Naturschönheit.

ablauf der wanderung

Anreisetag: Ankunft am späten Nachmittag in einem kleinen Hotel in Castellane. Im Dörfchen gibt es mehrere gute Restaurants, wo Sie abends essen gehen können.

1. Wandertag: Im Stadtzentrum können Sie noch Ihr Mittagspicknick einkaufen. Auf kleinen Sträßchen verlassen Sie die Ebene und der Weg führt über kleine Weiler in Höhenlagen mit grandiosen Ausblicken in die Verdonschlucht und die karstige Bergwelt. Übernachtung am Point Sublime in einem 2-Sterne-Hotel. Wanderetappe: 6 Stunden Gehzeit, 20 km und +670/-600 Höhenmeter.

2. Wandertag: Der spektakulärste Teil der Wanderung: der Martel-Weg führt zunächst bergab in die Schlucht, anschließend durch Tunnel, einer ca. 100m hohen Eisentreppe, vorbei an grandiosen Aussichtspunkten und entlang des türkisfarbenen Verdon (mit Bademöglichkeiten). Am Ende der Wanderung erwartet Sie ein Taxi, das Sie bis zu Ihrer Wanderherberge bringt. Wanderetappe: 5 Stunden Gehzeit, 14 km und +520/-450 Höhenmeter.

3. Wandertag: Zunächst führt der Wanderweg durchs ruhige Hinterland, nach einem Anstieg werden Sie mit grandiosen Ausblicken auf die Schlucht und den Lac de Sainte-Croix belohnt. Auf einem Grat geht es bergab bis Moustiers, einem der schönsten Dörfer Frankreichs. Übernachtung in einer komfortablen Wanderherberge. Wanderetappe: 7 Stunden Gehzeit, 21 km und +620/-950 Höhenmeter.

4. Wandertag: Ruhetag/Rundwanderung: Kleine Rundwanderung mit schönen Ausblicken auf das Dorf, die Bergwelt und den See. Alternativ können Sie zum See wandern und baden. Gerne können Sie zusätzliche Ruhetage in der Herberge in Moustiers buchen. Wanderetappe: 3,5 Stunden Gehzeit, 12 km und +/- 430 Höhenmeter.

5. Wandertag: Kurzer Transfer zum Startpunkt der Wanderung. Der Wanderweg gibt ein weiteres Mal wunderschöne Blicke auf die Schlucht frei, bevor Sie ehemals bewohnten Höhlen besichtigen können. Übernachtung in einer Wanderherberge. Wanderetappe: 5,5 Stunden Gehzeit, 15 km und +850/-570 Höhenmeter.

6. Wandertag: Nach dem Frühstück wandern Sie auf schattigen Wegen in einer für die Haute Provence typischen Landschaft. Später zeigt sich wieder die Verdonschlucht mit ihrem türkisfarbenen Wasser. Abends übernachten Sie in einem charmanten Dorf im 2-Sterne-Hotel mit Pool. Wanderetappe: 5,5 Stunden Gehzeit, 17,5 km +670/-810 Höhenmeter.

7. Wandertag: In einem Seitental führt Ihr Weg zurück zur Schlucht. Leider kann man die nächsten 2 km nur entlang einer Straße wandern. Anschließend führt ein Pfad durch einsame Waldgebiete, bis Sie nachmittags den größten Teil Ihres Wandergebietes noch einmal mit dem Auge verfolgen können. Übernachtung in der Wanderherberge wie am 1. Tag. Wanderetappe: 6 Stunden Gehzeit, 20 km und +580/-640 Höhenmeter.

8. Tag: Heimreise nach dem Frühstück.

komfort



schwierigkeit



leistungen

8 Übernachtungen mit Frühstück im Doppelzimmer mit Bad/WC

6 Abendessen während der Wanderung (nicht am ersten & letzten Tag)

1 Tag mit Mittagspicknick

2 Taxitransfers

Wanderkarten & Beschreibung

Preise pro Person:

△ Für 880 €

△ Inkl. Gepäcktransport 1.015 €

△ Kurzvariante: 5 Übernachtungen, mit Gepäcktransport, 3 Abendessen für 660 €

wanderungen

Rundwanderung mit 4 oder 7 Etappen, auf der Sie die schönsten und spektakulärsten Stellen in und um die Verdonschlucht entdecken.

Bei manchen Passagen sollten Sie schwindelfrei sein.

Durchschnittliche Gehzeit: 6 Stunden

Berge & Hügel: +/- 700 Hm

sonstiges

Es wird kein PKW vor Ort benötigt.

Anreise mit der Bahn bis Aix-en-Provence oder Digne-les-Bains und weiter mit dem Bus.

Mit dem Flugzeug nach Nizza und weiter mit dem Bus.

Reisezeit: April bis Anfang Juli und Ende August bis Oktober.

Im Hochsommer bieten wir diese Reise wegen der Hitze nicht an.



korsika rundreise rundreise korsika

komfort



schwierigkeit



leistungen

11 Übernachtungen im Doppelzimmer mit
Bad, WC und kleiner Terrasse

Täglich Frühstück

8 Abendmenüs

Wanderkarten & Beschreibungen

Richtpreise, pro Person. Die Unterkünfte
haben abweichende saisonale Preise. Für
Ihr Reisedatum erstellen wir ein individuelles
Angebot

△ Im April, Mai, Oktober ca. 1.780 €

△ Im Juni ca. 1.900 €

△ Im Juli ca. 2.180 €

△ Im August ca. 2.500 €

△ Im September ca. 2.080 €

wanderungen

Durchschnittliche Gehzeit: 2 bis 5 Stunden

Berge & Hügel: +/- 200 bis 400 Hm

sonstiges

Anreise nur am Dienstag oder Samstag.

Vor Ort wird ein PKW benötigt.

Flug bis Bastia oder Ajaccio,
dann weiter mit einem Mietwagen.

Reisezeit: Ende April bis Anfang Oktober.

Unsere Wanderrundreise im südlichen Teil Korsikas führt Sie in drei unterschiedliche Regionen: zwei befinden sich an der Westküste der Insel, die Dritte in den korsischen Bergen. An der Westküste bietet sich eine Mischung aus Wandern und Badevergnügen mit traumhaften Stränden an, im Gebirge dann Wandern, korsische Küche vom Feinsten und Entspannen am Pool.

erste unterkunft

Am Golf von Porto haben wir ein 4-Sternehotel ausgewählt. Gigantisch ist hier der Blick auf eine rötlich gefärbte Felsenlandschaft, die in das Meer eintaucht – ein atemberaubendes Panorama. Diesen Blick können Sie von Ihrem Balkon aus genießen, dem Pool oder auch im Restaurant, wo Sie täglich frühstücken und das Abendessen einnehmen.

Hier buchen wir für Sie 4 Übernachtungen inklusive Halbpension. Das von uns vorgeschlagene Programm sieht 2 Wanderungen von ca. 4 Std. auf historischen Wegen vor. Zudem gibt es hier einen langgezogenen Sandstrand sowie eine idyllisch gelegene Bucht, wo Sie sich auf die Ferien einstellen können. Sehr interessant ist auch eine ca. 3 stündige Bootsfahrt, bei der Sie eine einzigartige Küstenlandschaft sowie ein Naturreservat kennenlernen.

zweite unterkunft

Ungefähr 3 Std. fahren Sie zur nächsten B&B-Pension, die über 5 Zimmer verfügt. Die Herberge liegt direkt oberhalb des Meeres, von kleinen Terrassen aus können Sie abends den Sonnenuntergang verfolgen. Im Garten befindet sich ein Pool mit Meerblick sowie eine kleine Sommerküche, wo Sie auch kleine Mahlzeiten zubereiten können. Morgens wird das Frühstück auf einer großen Terrasse gereicht, von hier aus haben Sie freien Blick auf das Meer und die Gipfel des korsischen Gebirges. Gegen Aufpreis können Sie den Whirlpool zum Sonnenuntergang reservieren.

Hier buchen wir für Sie 3 Übernachtungen täglich Frühstück und einem Abendessen. Wir bieten Ihnen in dieser Mikroregion 3 kürzere Wanderungen an, von denen 2 entlang der Küste zu schönen Buchten führen. Die dritte Wanderung führt Sie über eine Hochebene, auf der sich vor Tausenden von Jahren die Kelten angesiedelt hatten.

dritte unterkunft

Anschließend geht es ins bergige Hinterland, wo wir in einer der renommiertesten Herbergen Korsikas 4 weitere Übernachtungen inklusive Frühstück und 3 Abendessen reservieren. Das Anwesen wird von einer alteingesessenen korsischen Familie geführt und bietet seinen Gästen Komfort und exzellentes Essen. Das Essen wird in der warmen Jahreszeit auf einer überdachten Terrasse mit Blick auf die Spitzen des Bavella-Gebirges serviert. Der Pool ist schon eher als ein beheiztes Schwimmbad zu bezeichnen, in einem Nebenraum befindet sich ein kleiner Hammam (Dampfbad).

In dieser Region schlagen wir Ihnen 3 Wanderungen vor. Zunächst eine historisch geprägte Wanderung durch einen schattigen Wald. Bei der 2. Tour wandern Sie durch eine Waldlandschaft mit Steineichen und Erdbeerbäumen, durch kleine korsische Bergdörfer und entlang kleiner Bäche. In Höhenlagen von 1500 bis 1600m können Sie am 3. Tag eine Hochebene mit Hochmooren, den halb wilden korsischen Schweinen, Kälbern und Pferden entdecken.



korsika
standortwanderung
strand &
wandern

Dieses Unterkunft ist Bestandteil der „Rundreise Korsika“.

Korsika bietet Kontraste: zum einen gibt es eine herrliche Bergwelt, zum anderen eine Küste mit wunderschönen Stränden und Buchten, die bis spät im Herbst zum Baden einladen. Die der Kleinstadt Sartène vorgelagerten Strände mit zerklüfteten Granitfelsen und kleinen Buchten bieten neben dem Badespaß eine herrliche Kulisse zum Wandern.

unterkunft

Unsere im Süden Korsikas gelegene B&B-Pension liegt nur 45 Minuten vom Alta Rocca Gebirgszug entfernt und 15 Gehminuten vom nächsten Strand, der zum Schnorcheln einlädt. Hoch über dem Meer gelegen, bietet die Unterkunft einen traumhaften Blick auf die Küste und unvergessliche Sonnenuntergänge.

Die kleine Unterkunft bietet mit nur zwei charmanten Zimmern eine besonders persönliche Atmosphäre. Jedes Zimmer verfügt über ein 160 cm breites Bett und ein eigenes Bad mit Dusche und WC. In der kleinen Küchenzeile finden Sie alles, was Sie für eine einfache Mahlzeit benötigen, um anschließend auf Ihrer privaten Terrasse bei einem Glas rouge stimmungsvoll im Abendlicht den Tag ausklingen zu lassen.

Im Garten befindet sich ein Pool mit Meerblick sowie eine Sommerküche, wo Sie ebenfalls Mahlzeiten zubereiten können. Morgens wird das Frühstück auf einer großen Terrasse gereicht, von hier aus haben Sie freien Blick auf das Meer und die Gipfel des korsischen Gebirges. Gegen Aufpreis können Sie den Whirlpool zum Sonnenuntergang reservieren.

details zu den wanderungen

Wir bieten Ihnen in dieser Mikroregion 4 kleine Wanderungen an, von denen 3 entlang der Küste zu schönen Buchten führen, die bei gutem Wetter zum Baden einladen.

Die vierte Wanderung führt Sie über eine Hochebene, auf der sich vor tausenden von Jahren die Kelten angesiedelt hatten. Die monumentalen und beeindruckenden Spuren dieser Kultur sind noch heute zu besichtigen und in der Region um Sartène besonders gut erhalten.

Sollten Sie Lust auf weitere Wanderungen haben, geben Ihnen die Herbergsbesitzer gerne weitere Tipps.

Zusätzlich empfehlen wir Ihnen einen Besuch des Wochenmarkts, die Besichtigung des mittelalterlichen Städtchens Sartène und des frühgeschichtlichen Filitosa. Erkunden Sie diese Region desweiteren bei einem Catamaran-Ausflug zum Sonnenuntergang. Entdecken Sie die beeindruckende Unterwasserwelt bei einem Tauchgang unter Anweisung der nahegelegenen Tauchschule.

komfort



schwierigkeit



leistungen

4 bzw. 7 Übernachtungen im Doppelzimmer
Täglich Frühstück
1 Abendmenü am Anreisetag*
Wanderkarten & Beschreibungen

Preise pro Person, für 4 bzw. 7 Nächte:

△ April, Mai & Oktober für 450 € bzw. 685 €

△ Juni & September für 520 € bzw. 810 €

△ Juli & August für für 660 € bzw. 1055 €

Anreisen & Abreisen nur am Mittwoch und Samstag. Bei 4 Übernachtungen muss die Anreise daher samstags stattfinden. Bei 7 Nächten können Sie am Mittwoch oder Samstag anreisen.

wanderungen

Durchschnittliche Gehzeit: 2 bis 3 Stunden
Berge & Hügel: +/- 100 Hm

sonstiges

*Auf Wunsch können vor Ort zusätzliche Abendessen reserviert werden.


Vor Ort wird ein PKW benötigt.


Anreise mit eigenem PKW per Fährentransport oder per Flugzeug nach Ajaccio oder Bastia und weiter mit einem Mietwagen.

Reisezeit: Anfang Mai bis Ende Oktober.



vielen dank !
an alle teilnehmenden
des fotowettbewerbs
2025







mit hund & esel wandern

Nicht alle Unterkünfte sind bereit, Hunde aufzunehmen. Bei nur wenigen Wanderungen ist es möglich, *einen* Hund mitzubringen, wenn dieser direkt vor der Buchung angemeldet wird:

- △ Westliche Cevennen
- △ Südlichen Cevennen
- △ Langohren-Wanderung

Gerne wissen die Unterkünfte, um was für ein Tier es sich handelt (Größe etc.). Die Unterkünfte gehen davon aus, dass Ihr Hund gut erzogen ist, damit er andere Gäste nicht belästigt. Bedenken sollten Sie auch, dass im Nationalpark der Cevennen sowie in Naturschutzgebieten in den Pyrenäen Leinenpflicht besteht. Sollten Sie mit einem Esel unterwegs sein, sollte Ihr Hund im Kontakt mit Eseln/Pferden vertraut sein. Einige Hunde können „eifersüchtig“ reagieren, wenn sie nicht mehr der Mittelpunkt Ihrer Familie sind. Sollte Ihr Hund deshalb den Esel belästigen, kann es sein, dass der Esel sich wehrt - hierbei würde Ihr Hund natürlich den Kürzeren ziehen...

Da sowohl Esel als auch Hund an der Leine geführt werden und noch die Wanderkarte gelesen werden muss, empfehlen wir dies nur, wenn Sie in einer Gruppe wandern.

Bei der Länge der Etappen sollten Sie bedenken, dass Ihr Hund vor allem morgens noch voller Energie das Doppelte oder Dreifache Ihrer Strecke läuft. Besonders bei den Eselwanderungen bzw. Wanderung in den Cevennen haben wir erfahren, dass Hunde unterwegs Probleme mit den Pfoten hatten: Es liegen die harten und stacheligen Kastanienschalen vom Vorjahr auf den Wegen. Zudem hat sich in den letzten Jahren die Raupe des „Eichen-Prozessionsspinners“ stark vermehrt. Diese ist von April bis Juni auf den Wanderwegen anzutreffen und kann allergische Reaktionen auslösen.

Ein Eselbesitzer berichtet, dass nur etwa die Hälfte der Wanderer mit Hund die Wanderung gemeistert haben - gute Erfahrungen wurden deshalb mit „Hundewanderschuhen“ gemacht. An diese sollte Ihr Hund sich unbedingt vor der Wanderung dann noch gewöhnen.

Esel werden oft als stur, dickköpfig und dumm beschrieben. Wer jedoch einmal mit den «Langohren» unterwegs war, konnte sich vom Gegenteil überzeugen: Esel sind intelligente, folgsame und zutrauliche Begleiter, die zudem Ihr Gepäck tragen. Sie sind trittsicher und daher besonders gut für Wanderungen auf den Pfaden der Cevennen und Alpen geeignet. Ihr angenehmes Tempo lässt Sie die Landschaft genießen und bei Wandergruppen ergibt sich ganz von selbst ein harmonischer Laufrhythmus.

eselwandern

wird in den Cevennen seit vielen Jahren angeboten und findet seinen Ursprung in R.L. Stevensons Buch «Reise mit dem Esel durch die Cevennen», das 1879 zum ersten Mal erschien. Vor mehr als 100 Jahren führte Stevenson seine Reise mit seiner Eselin Modestine natürlich unter anderen Bedingungen durch, als wir sie heute vorfinden. Gleich geblieben ist jedoch die Region der Cevennen, die sich für Eseltrekking optimal anbietet: zum einen zählen die Cevennen zu den urwüchsigsten und einsamsten Mittelgebirgsregionen Frankreichs mit einer großen Vielfalt an unterschiedlichen Landschaftsbildern, zum anderen gibt es hier eine Infrastruktur von kleinen und charmanten Herbergen, die Ihnen und Ihrem Esel nach jeder Etappe einen freundlichen und persönlichen Empfang bereiten. Inzwischen ist das Eselwandern in Frankreich recht verbreitet und so lassen sich eine Vielzahl an unterschiedlichen Regionen entdecken.

für wen ist es geeignet

Die Wanderungen können zu zweit, mit Freunden oder mit der Familie machen. Voraussetzung ist, dass Sie Spaß am Wandern haben und mit einer Wanderkarte zurecht kommen. Der Schwierigkeitsgrad bzw. die Anforderungen werden bei den jeweiligen Angeboten erläutert.

Dabei ist es außerdem wichtig, dass die Gruppenmitglieder motiviert sind. Die Tiere haben einen starken eigenen Willen und Sie müssen von Beginn Ihre Autorität etablieren, damit Sie nicht in die Bredouille geraten. Bei Rundreisen können Sie bei Problemen nicht einfach eingesammelt werden und auch das Abstellen der Esel und weiterwandern ist keine Option - dies gilt als Aussetzen des Tieres.

Eine intensive Auseinandersetzung mit den Tieren ist daher bei allen Eselreisen notwendig.

unterkünfte

Wir unterscheiden bei unseren Eselwanderungen zwei Kategorien:

Wanderhütten: Einfache, gemütlich rustikale Unterkünfte mit Mehrbettzimmern (meist 4 – 6 Betten), warmer Dusche und WC. Hier benötigen Sie einen leichten Schlafsack (keinen Jugendherbergsschlafsack).

Wanderherbergen: Charmante, meist idyllisch gelegene B&B-Herbergen. Hier benötigen Sie keinen Schlafsack, Handtücher liegen ebenfalls bereit. Sie übernachten im Doppelzimmer, Familien mit Kindern in 3- bis 4-Bettzimmern.



Unsere familienfreundlichen Wandertouren sind so konzipiert, dass normal sportliche Kinder mit Freude an Natur und Bewegung die einzelnen Etappen problemlos schaffen. Die «mitwandernden» Esel stellen für die Kinder auf jeden Fall einen zusätzlichen Reiz und eine große Motivation dar. Sie als Eltern können am Besten entscheiden, ab welchem Alter Ihr Kind welche Wanderung machen kann. Angaben zu Höhenmetern und Gehzeiten finden Sie in den jeweiligen Programmen.

die esel

Bevor Sie zur Wanderung aufbrechen, erhalten Sie eine ca. 1-stündige Einweisung in den Umgang mit dem Grautier, bei der Ihnen das Führen eines Esels, seine Pflege und der Umgang in besonderen Situationen erklärt und gezeigt wird. Der Esel trägt während der Wanderung Ihr Gepäck, wobei ein Esel für 2 - 3 Personen vorgesehen ist. Die Esel sind dressiert, sind lieber mit Ihnen unterwegs als auf der Weide und lassen sich gerne verwöhnen. Dennoch ist es wichtig, gleich zu Beginn eine gewisse Autorität zu zeigen, damit Ihr vierbeiniger Begleiter versteht, dass Sie die kleine «Herde» anführen. So sollte man dem Esel während der Wanderung keine «Naschereien» rechts und links des Weges erlauben. Erst bei den Pausen hat auch der Esel seine Pause. Lassen Sie Ihren Esel jedoch jederzeit trinken, wenn Sie an Pfützen oder Wasserläufen vorbeikommen. Wenn Sie nachmittags in der Herberge ankommen, zeigt Ihnen der Hausbesitzer, wo der Esel die Nacht verbringt.

packtaschen

Esel tragen zwei Packtaschen, jeweils mit dem Volumen eines großen Rucksacks. Packen Sie keine kantigen Gegenstände an die Rückseite, diese könnten den Esel verletzen (Scheuerbewegung). Praktisch und bequem ist es, wenn Sie mehrere größere Stofftaschen/Ikeatüten mitbringen. Verstauen Sie darin Ihr Gepäck, denn die Packtaschen selbst dürfen meist aus hygienischen Gründen nicht mit aufs Zimmer. Zusätzliche Plastiktüten oder schlicht wasserdichte Packsäcke eignen sich gut, da die Eseltaschen nicht wasserdicht sind. Geben Sie auf die Packtaschen gut acht, damit diese nicht beschädigt werden. Bei engen Passagen bitte „absatteln“ (Gatter, Stacheldrahtzäunen, Dornengestrüpp, ...) und erst nach dem Hindernis wieder „aufsatteln“.

reiten auf dem esel

Kleinkinder können sich ab und an auf dem Esel ausruhen, wobei es eine Ausnahme bleiben sollte - die Esel sind Wanderbegleiter, keine Reittiere. Das Gesamtgewicht von maximal 35 kg, abhängig von der Größe des Esels, inklusive Packtaschen und Packsattel darf dabei nicht überschritten werden. An der Loire liegt das Gesamtgewicht bei den kleineren Eseln zudem bei nur 10 bis 15 kg.

Bedenken Sie, dass manches einen Esel zum Ausbrechen oder Springen bewegen kann (andere Tiere, Pfützen, Gullideckel, Beißfliegen, ...). Wenn ein Kind also auf einem Esel sitzt, sollten Sie daher sehr aufmerksam sein. Bringen Sie bitte Schutzausrüstung mit, mindestens einen Reit- oder Fahrradhelm.

notfall & verzögerung

Bedenken Sie, dass bei einem möglichen Abbruch der Wanderung der Esel auch eingesammelt werden muss, was nicht immer spontan und einfach realisierbar ist. Bei Problemen sollten Sie während der Wanderung frühzeitig den Eselbesitzer kontaktieren. Bei der Auswahl der Wanderung sollten Sie zudem etwas „Puffer“ beim Schwierigkeitsgrad einplanen. Die Kosten für Organisation, Abholung und Transport kann Ihnen der Eselbesitzer in Rechnung stellen.

alleine mit esel wandern

Normalerweise akzeptieren die Eselbesitzer keine Einzelwanderer, da diese die Wanderungen wesentlich häufiger abbrechen.

Zur Erläuterung ein paar Worte zu den Langhoren: einen Esel muss man sich ungefähr wie ein 8-jähriges Kind vorstellen, das zunächst seine Grenzen austestet – und dies natürlich vor allem am ersten Wandertag. So naschen die Esel z.B. gerne am Wegrand, was das Vorankommen etwas erschweren kann. Der Esel muss also kapieren, dass Sie die „Herde“ anführen und er Fressen kann, wenn Sie auch eine Pause machen möchten.

Esel sind zudem auch sehr soziale Tiere und wandern oft lieber in der Herde als mit nur einem Menschen. Als Einzelwanderer mit Esel unterwegs zu sein, bedeutet zudem sowohl den Esel zu führen und die Wanderkarte zu lesen bzw. den Weg mithilfe der schriftlichen Wanderbeschreibung zu finden.

Sollten Sie jedoch Erfahrung im Umgang mit Tieren haben und schon die eine oder andere Wanderung in deutschen Gefilden mit einem Esel oder Pferden unternommen haben, würden wir versuchen, sozusagen eine „Sondergenehmigung“ bei den Eselbesitzern auszuhandeln.

Dies ist bei folgenden Angeboten möglich, hier nach Schwierigkeitsgrad sortiert:

- △ Loire: Esel & Schlösser
- △ Cevennen: Langhoren
- △ Alpen: Queyras Familie
- △ Alpen: Queyras

Zu guter Letzt: Die Preise sind so berechnet, dass ein Doppelzimmer und die Eselmiete geteilt werden. Viele der kleineren Herbergen haben keine Einzelzimmer, wodurch der Reisepreis also ansteigen wird.

Generell raten wir also dazu, eine zweite Person zu motivieren mit Ihnen zu wandern.



drome familienfreundliches eselwandern in der drome



komfort



schwierigkeit



leistungen

5 Übernachtungen

Frühstück, Mittagspicknicks & Abendessen

1 Packesel für 2-3 Personen

Wanderkarten & Beschreibung

Preise pro Person:

△ Für zwei Reisende für 660 €

△ Für Gruppen: Erwachsene für 630 € und
450 € für Kinder

△ Camping-Variante im eigenen Zelt:
Preis auf Anfrage.

wanderungen

Gemütliche 4-tägige Wanderung für
wanderfreudige Kinder ab 4 Jahren.

Durchschnittliche Gehzeit: 3 bis 4 Stunden

Berge & Hügel: +/- 300 Hm

sonstiges

Anreise mit der Bahn bis Crest.

Im Anschluss können wir Ihnen ein
subventioniertes Taxi reservieren, das Sie
zur Unterkunft bringt. Diese Transfers fahren
Montag bis Samstag von ca. 9 bis 18 Uhr.

Reisezeit: Anfang Mai bis Ende September.

Dieses Wandergebiet befindet sich östlich von Valence in einer hügeligen Landschaft mit Burgen und mittelalterlichen Dörfern. In den Niederungen blüht hier im Frühsommer der Lavendel, in höheren Lagen gibt es Wälder und Bauernhöfe, Weiden mit Kühen, Ziegen und Schafen. Zweimal kreuzt Ihr Wanderweg einen kleinen Bach, an dem Sie das Picknick einnehmen und sich erfrischen können.

unterkünfte

Die ersten beiden Nächte übernachten Sie auf der Eselfarm; hier steht Ihnen ein einfaches Familienzimmer zur Verfügung. Dieses besteht im Erdgeschoss aus dem Kinderzimmer, Dusche und WC, in der ersten Etage befindet sich das Elternschlafzimmer. Die Eselbesitzerin verwöhnt abends ihre Gäste an einer großen Tafel mit einer lokalen Küche.

Und für alle, die ihr **eigenes Zelt** so lieben wie andere ihr Lieblingsskissen: Auf der Eselfarm könnten Sie dieses ebenfalls aufschlagen: Statt des Familienzimmers übernachten Sie dann auf dem kleinen privaten Campingplatz. Preise hierfür erhalten Sie auf Anfrage.

Anschließend gehen Sie auf Wanderschaft und übernachten zwei Nächte in einer sehr komfortablen mongolischen Jurte. Diese Jurte befindet sich auf einem Gelände von 3 Hektar, auf welchem sich zwei Jurten und vier Komfortzelte verteilen. Sie haben vor Ihrer Jurte eine kleine Terrasse, auf der Sie das Frühstück und das Abendessen einnehmen können (wird von den Besitzern in einem Korb gebracht).

Die Betten und Matratzen sind sehr bequem und von hoher Qualität. Die Stromversorgung erfolgt über Solarpanels, Ihr WC befindet sich etwa 10 m neben der Jurte und ist eine Trockentoilette, die Duschen sind ca. 30 m entfernt. Zudem gibt es einen Aufenthaltsraum für alle Gäste.

details zu den wanderungen

Nach einem gemütlichen Abend an der Tafel der Eselbesitzerin und dem Frühstück findet die Einweisung in den Umgang mit den Eseln statt. Anschließend starten Sie mit Ihrem Esel zu einer Rundwanderung, nachmittags können Sie sich im Juli und August noch im 2 km entfernten Freibad erfrischen. Wanderetappe: 3 Stunden reine Gehzeit, 10 km und +/-250 Höhenmeter. Alternative längere Wanderetappe: Gehzeit 4 Stunden, 12 km und +/-350 Höhenmeter.

Am zweiten Wandertag wandern Sie mit Ihrem Grautier zuerst durch ein typisches Dorf und erreichen danach eine kleine Badestelle, in der sich Ihre Kinder erfrischen können, bevor ein längerer Anstieg ansteht mit herrlichem Ausblick auf die Bergwelt des Vercors. Abends übernachten Sie in Ihrer Jurte, von deren Terrasse Sie einen fantastischen Panoramablick haben. Wanderetappe: Gehzeit 3,5 Stunden, 10 km und +350/-200 Hm.

Der dritte Wandertag besteht wieder aus einer gemütlichen Rundwanderung zu einem Schloss, welches Sie besichtigen und in pittoresker Umgebung eine Café-Pause einlegen können.

Wanderetappe: Gehzeit 3,5 Stunden, 11 km und +/-250 Hm.

Der vierte Wandertag führt Sie zurück zur Eselfarm, wobei unterwegs wieder ein Bachufer zu einer Picknickpause einlädt.

Wanderetappe: Gehzeit 3 Stunden, 10 km und +200/-350 Hm.



cevennen esel rundwanderung eselwandern mit genuss

Diese Eselwanderung richtet sich an Wanderer und Familien zugleich, die in einem genussvollen, entschleunigten Rhythmus gemeinsam mit einem Esel die Cevennen erleben wollen. Wir haben zwei Unterkünfte im Nationalpark der Cevennen ausgewählt, die mit ruhiger Lage, liebevoller Einrichtung und feiner regionaler Küche überzeugen. Das sanfte Wanderprogramm lädt dazu ein, die bezaubernde Natur rund um die Häuser zu entdecken, wo schroffe Schiefsgesteinsformationen auf lichtdurchflutete Kastanienhaine treffen.

unterkünfte

Sie übernachten jeweils drei Nächte in ehemaligen Cevennenweilern, die behutsam modernisiert wurden, ohne ihren ursprünglichen Charakter zu verlieren. Zwischen Terrassenhängen und eng stehenden Mauern entstehen stille, gemütliche Orte, an denen Geschichte spürbar bleibt und die Gastgeber Sie herzlich empfangen.

Die erste Unterkunft ist ein malerischer Cevennenweiler, einsam am Berg gelegen und über die Jahrhunderte gewachsen. Ein verwunschener Ort, dessen verwinkelte Mauern von Geschichte erzählen, heißt Sie in warmen, komfortabel ausgestatteten Zimmern willkommen.

In der zweiten Unterkunft begrüßt Sie eine heitere Familie, die den Weiler seit Generationen ihr Zuhause nennt. Das weitläufige Gelände lädt zum Entspannen ein, der Garten zum Verweilen, der Bouleplatz zum Spielen und der kleine Pool zur Erfrischung. An warmen Abenden wird familiär und gemeinsam auf der Terrasse gegessen, und der Hausherr serviert einfache, köstliche Gerichte aus lokalen Produkten und Kleinigkeiten aus dem eigenen Garten.

details zu den wanderungen

Anreisetag: Ankunft am späten Nachmittag und Abendessen bei Unterkunft 1.

1. Wandertag: Nach der Fahrt zum Eselstall und einer kurzen Einweisung starten Sie in Ihre erste Etappe. Der Weg führt zunächst sanft eine Stunde bergauf, bevor er abknickt und den Blick auf das Tal und die gegenüberliegenden Klippen öffnet. Danach passieren Sie einen kleinen, malerischen Cevennenweiler und wandern durch den Wald hinab zu einer Badestelle im Tal. Aufstieg am Nachmittag und zweite Übernachtung in Unterkunft 1. Etappe: Reine Gehzeit ca. 3,5 Stunden, 10 km und +240/-410 Höhenmeter.

2. Wandertag: Ruhetag oder kleine Rundwanderung zu einer zweiten Badestelle im Tal. Dritte Übernachtung bei Unterkunft 1. Rundwanderung: 2 Stunden Gehzeit, 5 km und +/-150 Höhenmeter.

3. Wandertag: Heute werden die sieben Sachen gepackt und die Wanderung führt Sie zur nächsten Unterkunft. Zunächst geht es über einen schroffen Waldweg hinauf zum Kamm, an dem Sie nun entlangwandern und den weiten Blick über die südlichen Cevennen genießen. Am Nachmittag wandern Sie über ruhige Nebenstraßen hinab zu Ihrer 2. Unterkunft, die mit einem kleinen Pool zur Erfrischung einlädt. Etappe: Gehzeit etwa 3,5 Stunden, 10,5 km und +420/-380 Höhenmeter.

4. Wandertag: Heute können Sie, je nach Motivation, die Beine am Pool hochlegen oder eine schöne Rundwanderung unternehmen. Zweite Übernachtung bei Unterkunft zwei. Rundwanderung: 3,5 Stunden Gehzeit, 11 km und +/-340 Höhenmeter.

5. Wandertag: Auf ruhigen Nebenstraßen geht es zurück zum Kamm und auf einem Feldweg bergab zurück zum Eselstall. Verabschiedung von den Langohren und anschließend Fahrt zurück zur Unterkunft (25 Min.) für eine dritte und letzte Übernachtung. Etappe: 3 Stunden Gehzeit, 9 km und +320/-190 Höhenmeter.

6. Tag: Nach dem Frühstück Ab- bzw. Weiterreise.

komfort



schwierigkeit



leistungen

6 Übernachtungen im Doppelzimmer mit Bad/WC

Halbpension (Frühstück und Abendessen)

Mittagspicknick an Wandertagen

1 Packesel für 2 - 3 Personen

Kartenmaterial und Beschreibung

Preise pro Person:

△ Bei zwei Reisenden für 980 €

△ Bei zwei Erwachsenen und einem Kind bis 12 Jahre für 850 €

△ Weitere Preise auf Anfrage.

wanderungen

Durchschnittliche Gehzeit: 3,5 Stunden

Berge & Hügel: +/- 400 Hm

Die vermeintlich kurzen 10-Kilometer-Etappen sollten nicht unterschätzt werden: Cevennenpfade sind oft uneben und steinig und auf diesen müssen täglich 300 bis 400 Höhenmeter überwunden werden.

Ausdauer, Trittsicherheit und eine grundsätzliche Fitness sind daher wichtig, damit die Wanderung gut bewältigt werden kann.

Wanderwegweiser fehlen in der Region fast komplett und so muss sich mit Karte & Beschreibung auch gut orientiert werden.

sonstiges

Von Ende April bis Ende Oktober.

Hinweis: Je nach Verfügbarkeiten in den Unterkünten, kann es sein, dass sich der Ablauf der Unterkünfte umkehrt.

Anreise nur mit dem Auto. Vor Ort wird ein PKW für die Fahrt zum Eselstall benötigt.



cevennen
familienfreundlich
langohren



komfort



schwierigkeit



leistungen

6 Übernachtungen in Wanderherbergen
Täglich Frühstück & Abendessen
Mittagspicknicks an allen Wandertagen
1 Packesel für 2-3 Personen
Kartenmaterial & Beschreibung

Preise pro Person:

△ Für zwei Reisende für 840 €

△ Für Gruppen: Erwachsene für 810 € und
Kinder bis 12 Jahre für 700 €

△ Zubuchbare Leistungen:

Ruhetag bei der Unterkunft mit Bach,
inkl. Eselmiete und Vollpension
für 110 € Erw. sowie 90 € Kinder

wanderungen

Größtenteils gemütliche Etappen. Die letzte Etappe „Wandertag 5“ ist die längste. Bis dahin hat man sich „warm“ gewandert und mit dem Esel vertraut gemacht. Diese Unterkunft und Etappe kann aber auch ausgelassen werden. Bitte direkt bei der Buchung angeben. Die Wanderung verkürzt sich dann um eine Übernachtung.

Durchschnittliche Gehzeit: 4 Stunden
Berge & Hügel: +/- 400 Hm

sonstiges

Es wird kein PKW vor Ort benötigt.

Anreise mit der Bahn bis Génolhac. Sollten Sie mit der Bahn anreisen, reservieren wir Ihnen direkt im Ort ein Hotel, anstatt des Cevennenweilers, welcher sonst schwer zu erreichen ist.

Reisezeit: Ende April bis Oktober.

Diese Wanderung haben wir speziell für Familien mit Kindern konzipiert oder für Erwachsene, die eine gemütliche Eselwanderung erleben möchten. Die Landschaft ist reizvoll und abwechslungsreich mit Wäldern, Wiesen und Bächen. Die täglichen Etappen bewegen sich um ca. 12 km und stellen für Kinder mit etwas Wandererfahrung keine Schwierigkeit dar. Im Gegenteil: die Esel tragen nicht nur das Gepäck, sie stellen gleichzeitig eine wichtige Beschäftigung für Kinder dar.

ablauf der wanderung

Anreisetag: Ankunft am späten Nachmittag bei Ihrer ersten Unterkunft mit tollem Ausblick über das Tal.

1. Wandertag: Nach dem Frühstück fahren Sie mit dem PKW die 10 km zum Esestall, wo Sie um 9 Uhr Ihre grauen Begleiter kennenlernen. Morgens wandern Sie durch Wälder bis zu einem Kamm mit herrlichem Ausblick über die südlichen Cevennen und den Mont Lozère. Nach dem Picknick geht es bergab durch einen lieblichen Wald bis zur Wanderherberge, in der übrigens David eine exzellente Küche präsentiert. Wanderetappe: Gehzeit 3,5 Stunden, 12 km und +400/-370 Höhenmeter.

2. Wandertag: Auf einer ehemaligen Eisenbahnstrecke lässt es sich heute gemütlich wandern, unterhalb plätschert das Wasser des Flüsschens Gardon. Der folgende Weg führt vorbei an einsamen Weilern und durch Kastanienwälder bis zur idyllisch gelegenen Wanderherberge, wo Sie mit regionalen Spezialitäten verwöhnt werden. Wanderetappe: Gehzeit etwa 5 Stunden, 12 km und +350/-600 Hm.

Ruhetag: Familien mit Kindern empfehlen wir bei dieser Wanderung in dieser Herberge bei uns einen Ruhetag zu buchen. Dadurch kommen Ihre Kinder wieder zu Kräften und können sich am Bach amüsieren.

3. Wandertag: Diese Etappe führt zunächst an einem Bach entlang, der an einer Furt überquert werden muss. Schattige Wälder säumen den Wanderweg in dieser einsamen Gegend, wo Sie kaum eine Menschenseele antreffen. Nachmittags erreichen Sie dann die heutige Herberge, von deren Terrasse Sie einen fantastischen Ausblick auf die Berge der Cevennen haben. Hier gibt es eine schöne Badestelle. Wanderetappe: Gehzeit 3 Stunden, 8 km und +220/-110 Hm.

4. Wandertag: Heute lohnt es sich, das Frühstück ausgiebig zu genießen, denn die nächste Wanderetappe ist relativ kurz. Doch vorerst gilt es, den leicht ansteigenden Weg auf einem Kamm mit schönen Ausblicken nach Ost und West zu meistern. In Serpentinaen führt anschließend Ihr Weg bis zu Ihrer Wanderherberge mit einem kleinen Pool. Übernachtung in der Wanderherberge von Geneviève und Philippe. Wanderetappe: Gehzeit 3 Stunden, 8 km und +150/-300 Hm.

5. Wandertag: Die letzte Etappe wird etwas anspruchsvoller, denn es gilt ca. 600 Höhenmeter zu bewältigen. Anfangs führt der Weg durch einen Wald, anschließend erwartet Sie ein längerer, gleichmäßig ansteigender Weg und führt Sie entlang einsam gelegener Höfe. Oben am Pass angelangt lohnt sich eine Pause, denn der Ausblick auf den Mont Lozère, den höchsten Berg der Cevennen mit ~1700 m, ist fantastisch. Den herrlichen Ausblick genießen Sie auch am Nachmittag, während Ihr Weg sanft bergab zurück zum Eselstall führt. Nach dem Abschied von der Eselbande können Sie im Tal nochmal baden, bevor es zurück zur Unterkunft des Anreisetages geht. Hier können Sie beim Abendessen in Ruhe den Urlaub ausklingen lassen. Wanderetappe: Gehzeit 5,5 Stunden, 15 km und +700/-350 Hm. Die Etappe kann auf 4:45 Stunden, 14 km und +550/-220 Höhenmeter abgekürzt werden.

6. Tag: Abreise nach dem Frühstück.



Die südlichen Cevennen sind von den Einflüssen des mediterranen Klimas geprägt und auch das Landschaftsbild weist eine Mischung aus der mediterranen und mittelgebirgstypischen Cevennen-Flora auf. So wachsen hier einerseits die immergrünen Steineichen, andererseits aber auch Nadelhölzer, Esskastanien und Orchideen. Einsam und urwüchsig zeigen sich auch hier die für Wanderungen wie geschaffenen Cevennen.

ablauf der wanderung

Bei dieser Wanderung übernachten Sie in einfachen und idyllisch gelegenen Wanderhütten mit herzlichem Empfang. Schlafsack und Handtücher sollten Sie selbst mitbringen.

Anreisetag: Ankunft am späten Nachmittag in der einsam gelegenen Wanderhütte des Eselbesitzers Alain, wo Sie mit einem schmackhaften Menü empfangen werden.

1. Wandertag: Nach der Einweisung in den Umgang mit den Eseln und dem Bepacken Ihres treuen Begleiters kann die Wanderung beginnen. Heute machen Sie eine Rundwanderung durch schattige Kastanienwälder bis zu einer Anhöhe mit fantastischem Ausblick über die Cevennen. Die Etappe kann abgekürzt werden. Wanderetappe: Gehzeit 2,5 oder 4,5 Stunden, ca. 200 oder 460 Höhenmeter.

2. Wandertag: Nach dem Frühstück werden die Esel bepackt. Schattig und auf sanften Wegen wandern Sie durch einen Kastanienwald, bis der Weg bergab zu einem Bach führt, an dem Sie picknicken und sich erfrischen können. Wanderetappe: Gehzeit 3 Stunden, ca. +100/-210 Hm.

3. Wandertag: Eben und entlang von Ginsterbüschen, Kastanien und Nadelhölzern lässt es sich gemütlich bis zu einem Bach wandern. Nach einem sanften Anstieg kommen Sie wieder in einen schattigen Kastanienwald, kleine Weiler mit den typischen Häusern aus Schieferstein unterstreichen die Einsamkeit. Wanderetappe: Gehzeit 4,5 Stunden, ca. +540/-210 Hm.

4. Wandertag: Gleich zu Beginn erwartet Sie morgens ein Abstieg zu einem pittoresken Flusstal mit einer schönen Badestelle. Nach einer kurzen Erfrischung gilt es jedoch, wieder an Höhe zu gewinnen - der Ausblick entschädigt die Anstrengung. Am frühen Nachmittag durchqueren Sie ein Dorf bevor ein weiterer Anstieg zu Ihrer Unterkunft führt. Wanderetappe: Gehzeit 5,5 Stunden, ca. +600/-500 Hm.

5. Wandertag: Heute, am letzten Wandertag, gibt es die Möglichkeit, im geschichtsträchtigen St. Germain eine Café-Pause einzulegen. Anschließend lichtet sich der Wald mit wunderschönen Ausblicken in den Nationalpark der Cevennen. Nachmittags werden Sie wieder zur ersten Wanderhütte bei Dominique und Alain zurückkehren. Wanderetappe: Gehzeit 4,5 Stunden, ca. +170/-460 Hm.

Anschließend direkt Abreise oder, um das Erlebnis gemütlich ausklingen zu lassen, Buchung einer zusätzlichen Übernachtung bei Dominique und Alain.

komfort



schwierigkeit



leistungen

5 Übernachtungen

Täglich Frühstück & Abendessen

Mittagspicknicks an allen Wandertagen

1 Packesel für 2-3 Personen

Wanderkarten & Beschreibungen

Preise pro Person:

△ Für zwei Reisende für 710 €

△ Für Gruppen: Erwachsene für 680 € und Kinder bis 12 Jahre für 560 €

△ Übernachtung nach dem letzten Wandertag inkl. Halbpension für 65 € Erwachsene und 50 € für Kinder.

wanderungen

Die tatsächlichen Distanzen & Etappen variieren: Diese werden, je nach gewünschtem Schwierigkeitsgrad bzw. auch Alter der Kinder, vor Ort mit Alain geplant.

Geeignet für wanderfreudige Kinder ab 8 Jahren.

Durchschnittliche Gehzeit: 3 bis 5 Stunden

Berge & Hügel: +/- 400 Hm

sonstiges

Es wird kein PKW vor Ort benötigt.

Mit der Bahn bis Nîmes und dem Bus weiter nach Saint-Jean-du-Gard. Von hier mit dem Taxi (ca. 80 €, außer sonn- und feiertags).

Anreise täglich möglich.

Reisezeit: Mitte April bis Ende Oktober.



cevennen
rundwanderung
westliche
cevennen

komfort



schwierigkeit



leistungen

- 6 Übernachtungen
- Halbpension an 4 Tagen (Frühstück und Abendessen)
- 1 Packesel für 2-3 Personen
- Kartenmaterial vor Ort
- Beschreibung der Wanderroute

Preise pro Person:

- △ Für zwei Reisende für 560 €
- △ Für Familien: Erwachsene für 540 € und Kinder für 470 €
- △ Im Juli & August: Aufpreis von 20 €
- △ Ruhetag für 90 € bzw. 70 € für Kinder

wanderungen

Meist gemütliche Etappen um 4 Stunden Gehzeit. Eine längere Etappe mit +/- 600 Höhenmetern gilt es jedoch zu überwinden. Es ist möglich vor dieser Etappe einen Ruhetag zu reservieren.

sonstiges

- Abgelegen, daher Anreise mit dem PKW.
- Anreise täglich möglich.
- Reisezeit: Mai bis Ende September.
- Nicht enthalten: Picknicks. Frühstück & Abendessen am Start- & Endpunkt.

Diese familienfreundliche Eselwanderung in den westlichen Cevennen führt Sie gleich am ersten Wandertag in Höhenlagen von über 1000 m, wo die Temperaturen auch im Hochsommer noch sehr angenehm sind. Mischwälder und schattige Täler prägen das Landschaftsbild, und zur Freude Ihrer Kinder führt der Wanderweg des Öfteren zu kleinen Bächen, wo man sich erfrischen kann.

ablauf der wanderung

Ausgangspunkt dieser Wanderung ist ein kleiner Bauernhof mit Hühnern und Eseln und einer Wiese, auf der Ihre Jurte steht, gleich unterhalb der Wiese fließt ein Bach entlang: eine kleine Idylle, nicht nur für Kinder. Es gibt ib der Jurte Matratzen und Decken, Sie sollten jedoch einen eigenen Schlafsack mitbringen (dieser kann während der Wanderung aber im Auto bleiben). In der Vor- und Nachsaison kann es nachts noch sehr frisch sein, bitte bedenken Sie dies beim Packen. Abends Selbstverpflegung, aber es gibt eine kleine Küche, die Sie nutzen können.

1. Wandertag: Nachdem die Esel bepackt sind, kann die Wanderung beginnen. Sie wandern mit Ihrem Esel auf schattigen Wegen in einer Schieferlandschaft durch kleine Täler, bis Sie auf die Hochebene „Causse Noir“ gelangen. Übernachtung in einem kleinen und einfachen Hotel. Wanderetappe: 4 Stunden reine Gehzeit, 12 km und +390/-230 Höhenmeter.

2. Wandertag: Nach dem Frühstück können Sie im Dorf den Picknickproviant auffrischen. Der Weg führt heute über einen Kamm in ein Waldgebiet. Herrliche Ausblicke auf die Cevennentäler. Sie kommen anschließend zu einem Bach mit Bademöglichkeit in Gumpen und haben die Möglichkeit, die «Abîme de Bramabiau» (Höhle mit Flusslauf) zu besichtigen. Übernachtung in einem kleinen und einfachen Hotel inkl. Halbpension. Wanderetappe: 4 Stunden, 12 km und +380/-180 Höhenmeter.

3. Wandertag: Heute Vormittag können Sie im Dorf wieder Picknickvorräte einkaufen. Sie wandern durch schattige Wälder bis zu einem kleinen Bach. Nach der Überquerung eines Kamms wechseln das Landschaftsbild und die Flora, denn Sie befinden sich nun in einer Granitlandschaft. Bademöglichkeit. Übernachtung in einer schönen Herberge mit Pool. Hier können Sie zusätzlich einen Ruhetag buchen und bei Pool und gutem Essen wieder zu Kräften kommen. Wanderetappe: 3:45 Stunden, 11 km und +240/-460 Höhenmeter.

4. Wandertag: Gleich am Morgen sind 300 Höhenmeter zu überwinden, denn der Weg führt zurück auf die Hochebene. Danach eröffnen sich schöne Ausblicke, und der Weg führt lange sachte bergab zurück zum Hotel, das Sie am Ende des ersten Wandertages bereits Ihr Zuhause nennen dürfen. Wanderetappe: 5:30 Stunden, 14 km und +620/-600 Höhenmeter.

5. Wandertag: Heute laufen Sie die erste Etappe in umgekehrter Richtung. So erleben Sie dieselbe Strecke aus einer neuen Perspektive: Die bekannten Täler, Waldwege und die Hochebene ‚Causse Noir‘ offenbaren andere Ausblicke und Details, die Ihnen beim ersten Mal vielleicht entgangen sind. Letzte Übernachtung in der Jurte, wie am Anreisetag. Wanderetappe: 4 Stunden, 12 km und +230/-390 Höhenmeter.

6. Tag: Heimreise oder Fortsetzung Ihres Urlaubs in dieser spannenden Region. Ein Besuch der Tarnschlucht und dem Dörfchen Saint-Chély-du-Tarn ist zum Beispiel zu empfehlen.



Cevennen rundwanderung kleinkind & esel

In den südlichen Cevennen lebt, wohnt und arbeitet eine Familie in einem urigen Cevennen-Weiler und hat sich zum Ziel gesetzt, das Eselwandern Kindern und Erwachsenen näherzubringen. Noé kümmert sich liebevoll um die 18-köpfige Eselbande, seine Eltern leiten die Wanderherberge. Seine Frau Marlen ist die Dorfbäckerin und so soll es auch an frischem Brot nicht mangeln. Hier sind Sie herzlich willkommen, können sich wohlfühlen, im Bach erfrischen und Ihre Kinder ans Wandern heranführen.

ablauf der wanderung

Eine erste Wandererfahrung, auch für jüngere Kinder, in den Cevennen. Wichtiger Partner werden die Esel sein. Kinder lieben die grauen, langohrigen Begleiter, motivieren sie beim Wandern und sorgen dafür, dass diese Ferien zu einem Abenteuer werden. Ein weiteres, kinderfreundliches Plus dieser Wanderung ist, dass die Esel junge Kinder bei einer Steigung auch gerne mal auf dem Rücken tragen. Je nach Größe des Esels kann ein Esel bis zu 35 kg tragen. Kinder bis 20 kg können sich also gerne auf dem Rücken des Esels mal ausruhen und kurze Streckenabschnitte „reiten“. Es bleibt jedoch ein Wanderurlaub...

details zu den wanderungen

Diese Wanderreise findet im südlichen Teil der Cevennen statt und bietet Ihnen einen abwechslungsreichen Einblick in diese Mikroregion. Die einzelnen Etappen bewegen sich in einem Rahmen von ca. 3 Stunden reiner Gehzeit (plus Pausen) mit ca. +/- 300 Höhenmetern pro Tag.

Wir haben die Dauer dieser Wanderferien absichtlich kurz gewählt, so dass Ihre Kinder gerade „wenn's am schönsten ist“ abreisen „müssen“. Unser Ziel ist, dass Ihre Kinder nicht überfordert werden, mit Begeisterung und Freude auf die Wanderung zurückblicken und sich nächstes Jahr wieder auf ein Wanderabenteuer mit ihren Eltern freuen.

Im Detail gestaltet sich diese Eselwanderung wie folgt:

Anreisetag: Ankunft am späten Nachmittag, Abendessen und Übernachtung in der Herberge

1. Wandertag: Einweisung und Kennenlernen Ihres Esels. Noé kann Ihnen verschieden Rundwanderungen empfehlen, je nachdem wie groß die Motivation am ersten Tag ist. Morgens geht es hinauf auf einen Bergkamm, auf dem dann gepicknickt werden kann, mit Aussicht zurück aufs Tal. Im Anschluss geht es im Bogen zurück zum Startpunkt. Wanderetappe: Gehzeit etwa 3 Stunden, 7 km und +250/-250 Höhenmeter.

2. Wandertag: Wanderung zur nächsten Herberge, das Highlight der Reise bei der wir zwei Übernachtungen eingeplant haben, um diese richtig genießen zu können. Die Zimmer sind einfach ausgestattet, aber das ehemalige Gehöft verteilt sich über ein großes Gelände mit Aufenthaltsraum, Garten, Tischtennisplatte, Boules-Platz, Gemüsegarten und zur großen Freude der Kinder auch einen Pool. Wanderetappe: Gehzeit ca. 3,5 Stunden, 9 km und +350/-350 Hm.

3. Wandertag: Rundwanderung im Weiler, oder zu einer Badestelle oder Ruhetag.

4. Wandertag: Wanderung zurück zur ersten Herberge bei Noé und Familie. Sie haben die Möglichkeit diese Etappe zu verlängern und über einen Bergkamm mit Aussicht über die Region zu wandern. Wanderetappe: Gehzeit ca. 2,5 Stunden, 7 km und +/-240 Hm.

5. Tag: Abreise nach dem Frühstück.

komfort



schwierigkeit



leistungen

5 Übernachtungen im Familienzimmer
Halbpension (Frühstück und Abendessen)
Picknicks an allen Wandertagen
Kartenmaterial
1-2 Esel, je nach Familienkonstellation bzw. Alter der Kinder

Preise pro Person:

- △ Für zwei Reisende für 670 €
- △ Für Gruppen: Erwachsene für 630 € und Kinder bis 12 Jahre für 490 €
- △ Im Juli & August gibt es für Erwachsene einen Aufpreis von 20 €

wanderungen

Je nach Alter der Kinder beraten wir Sie gerne, wie viele Esel Sie begleiten. In der Regel sollte ein Kind 10 Jahre alt sein, oder recht eigenständig, um die Führung eines Esels übernehmen zu können.

Die Wanderetappen sind kurz, aber einige Abschnitte sind steil und geröllig. In Abschnitten muss achtsam gewandert werden und Erwachsene die Führung übernehmen.

Durchschnittliche Gehzeit: 3 Stunden

Berge & Hügel: +/- 300 Hm

sonstiges

Diese Reise eignet sich besonders in der Vor- und Nachsaison. In der Region gibt es viele Steineichen, die auch im Winter Ihre Blätter nicht verlieren. Im April gibt es milde Temperaturen und schönes Wanderwetter. Im Hochsommer empfehlen wir die Wanderung wegen der Hitze nur bedingt.

Anreise mit dem PKW. Mit der Bahn bis Nîmes, dann per Bus bis Pont d'Herault und die letzten 17 km mit dem Taxi.



cevennen rundwanderung mit esel die kleine mont lozère tour



komfort



schwierigkeit



leistungen

4 Übernachtungen in Wanderherbergen

Täglich Halbpension (Frühstück & Abendessen)

Täglich Picknick

1 Packesel für 4 Wandertage

Exkl. Übernachtung nach der letzten Etappe

Preise pro Person:

△ Bei zwei Reisenden für 600 €

△ Gruppen: Erwachsene für 580 € und Kinder bis 12 Jahre für 520 €

wanderungen

Durchschnittliche Gehzeit: 4 Stunden

Berge & Hügel: +/- 400 Hm

Trotz der kurzen Distanzen sollten die Etappen wegen der Höhenmeter nicht unterschätzt werden.

sonstiges

Es wird kein PKW vor Ort benötigt.

Mit der Bahn geht es bis Génolhac. Dort reservieren wir Ihnen im Dorf ein Hotel, statt des Cevennenweilers. Die An- und Abfahrt zum/vom Eselstall erfolgt per Taxi.

Reisezeit: Ende April bis Oktober.

Zusammen mit Ihrem Esel erleben Sie die beeindruckende Landschaft südlich des Mont Lozère mit ihren riesigen Granitfindlingen, duftenden Ginsterfeldern, magisch gewundenen Flussläufen und der weiten Hochebene. Dieses Wanderung richtet sich an Paare und Familien, die auf sanften Tagesetappen die Natur entdecken, kleine Badepausen einlegen und die stille Schönheit der einsamen Cevennen genießen möchten.

anforderungen

Es erwarten Sie abwechslungsreiche Anforderungen: mal etwas längere, flachere Etappen, mal kürzere mit mehr Steigungen. Die Höhenmeter im Mittelgebirge der Cevennen sind meist sanft, aber einige kurze, steile Anstiege sind zu bewältigen. Der Untergrund ist überwiegend steinig, festes Schuhwerk ist wichtig (auch zum Schutz vor Eselhufen). Viele Wege verlaufen durch schattige Wälder, auf der Hochebene am Ende der Wanderung gibt es jedoch wenig Schatten, weshalb sowohl Sonnen- als auch Regenschutz im Gepäck nicht fehlen sollte.

Sie übernachten in einfachen, freundlich-familiär geführte Wanderherbergen im traditionellen Baustil der Cevennen. Sie haben stets ein Doppel- oder Familienzimmer für sich und Bettwäsche & Handtücher sind in allen Unterkünften vorhanden.

ablauf der wanderung

Anreisetag: Ankunft am Nachmittag oder frühen Abend. Das Abendessen in der urigen Wanderherberge stimmt auf die folgenden, abwechslungsreichen Tage ein.

1. Wandertag: Um 9 Uhr lernen Sie am Eselstall Ihre treuen Begleiter kennen und können bei einer kurzen Einführung noch Knoten üben und Fragen stellen. Danach starten Sie in die erste Etappe und wandern gemächlich bergauf durch schattige Kastanien- und Mischwälder. Nach einem kurzen, aber steilen Anstieg erreichen Sie einen Gipfel mit tollem 360° Ausblick über die Cevennen. Am Nachmittag passieren Sie einen kleinen Weiler und steigen dann erneut hinauf in den Wald. Am Ende geht es kurz entlang eines lauschigen Baches zur Unterkunft. Wanderetappe: Etwa 3,5 Stunden reine Gehzeit, 10,5 km und +520/-170 Hm.

2. Wandertag: Durch lauschige Wälder geht es zu einem Bach, an dem eine erste schöne Pause eingelegt werden kann. Im Anschluss führen einsame Pfade über kleine Cevennenweiler zum Fluss Tarn, an dem eine weitere (Bade)Pause eingelegt werden kann. Wer müde Beine hat, kann nun auch direkt zur Unterkunft abkürzen. Freundliche Wanderherberge mit Ziegen, frischen Produkten und gemeinsamen Abendessen. Wanderetappe: 4,5 Stunden, 13 km und +460/-440 Hm. Wanderetappe Abkürzung: 3,5 Stunden, 10 km und +340/-310 Hm.

3. Wandertag: Heute führt die Wanderung zunächst steil bergauf zurück zum Tarnfluss, dann sind jedoch die meisten Höhenmeter für den Tag bereits überwunden. An dessen magisch-ruhigem Ufer geht es entlang zu einem idyllischen Platz an einer alten Römerbrücke, an dem ein erfrischendes Bad eingelegt werden kann. Im Anschluss wandern Sie über die karge, einsame Hochebene mit ihren beeindruckenden Granitfelsen. Übernachtung in einer einsamen Wanderherberge auf der Hochebene. Wanderetappe: 4,5 Stunden, 14 km und +380/-230 Hm.

4. Wandertag: Auf einem schönen, alten Steinpfad beginnt der Abstieg ins Tal Ihrer Unterkunft. Im Tal gibt es am Fluss eine letzte schöne Badestelle, bevor Sie zum Eselstall aufsteigen. Verabschiedung von den grauen Langohren und direkt Ab- bzw. Weiterreise. Wanderetappe: 3 Stunden, 8 km und +180/-720 Hm.



cevennen
rundwanderung mit esel
mont lozere

Diese äußerst abwechslungsreiche Eselwanderung im Nationalpark der Cevennen führt Sie durch einzigartige und faszinierende Landschaftsbilder. Der Weg steigt hinauf zum höchsten Berg der Region, vorbei an stillen Weilern und geschichtsträchtigen Tälern, in denen die Ereignisse der Hugenottenkriege noch leise nachklingen. Aufgrund der teils langen Etappen richtet sich diese Tour an Wanderer, die bereits erfahren haben, wie zuverlässig und charmant ein Esel den Takt vorgibt.

ablauf der wanderung

Anreisetag: Ihre erste Herberge empfängt Sie am späten Nachmittag. Beim Abendessen bleibt genügend Zeit, einen Blick auf die Wanderkarte zu werfen, um am nächsten Morgen bestens vorbereitet in die erste Etappe zu starten.

1. Wandertag: Nach dem Frühstück fahren Sie mit dem PKW die 10 km zum Esestall, wo Sie um 9 Uhr Ihre grauen Begleiter kennenlernen. Sie wandern durch Kastanien- und Mischwälder in einsamer Natur, durch eine anfangs von Schiefer geprägten Landschaft bis Sie ein typisches Cevennendorf durqueren. Im Anschluss geht es fünf Kilometer steil bergauf, bis Sie das dünnbesiedelte Herz des Nationalparks erreichen. Dort, unweit eines idyllischen Bachs, finden Sie Ihre einfache Wanderherberge, wo herzhaftes Essen und unberührte Natur zum Durchatmen einladen. Wanderetappe: Etwa 3,5 Stunden reine Gehzeit, 9 km und +750/-200 Hm.

2. Wandertag: Heute führt die Wanderung über eine karge, einsame Hochebene mit beeindruckenden Granitfelsen. Zur Mittagszeit erreichen Sie einen idyllischen Platz am Tarnufer, der sich perfekt für ein erfrischendes Bad und ein Picknick eignet. Übernachtung in einem charmanten chambre d'hôte, das mit seinen Steinwänden im typischen Stil der Cevennen erstrahlt. Wanderetappe: 4,5 Stunden, 14,5 km und +230/-390 Hm.

3. Wandertag: Heute sollten Sie zeitig am Frühstückstisch sitzen, denn der Gipfel des Mont Lozère mit seinen 1.699 m Höhe steht auf dem Programm. Zunächst führt der Weg zurück zum Tarn und durch einen schattigen Wald, nur die letzten Kilometer verlaufen oberhalb der Baumgrenze. Beim Abstieg auf der Nordseite säumen 2 Meter hohe Grenzsteine aus der Templerzeit die „draille“, einen alten Viehtriebweg. Abends übernachten Sie in einer sehr einfachen Wanderherberge. Die Mahlzeiten zahlen Sie bei Christine direkt vor Ort: 33 € für Abendessen, das einfache französische Frühstück und das Wanderpicknick. Wanderetappe: 7 Stunden, 24 km und +640/-750 Hm.

4. Wandertag: Sanft auf- und abwärts führt unser Weg auf der Nordseite des Mont Lozère durch eine einsame und extrem dünn besiedelte Wald- und Wiesenlandschaft. Übernachtung in einer kleinen Wanderherberge am Ortsrand einer Kleinstadt. Wanderetappe: 5,5 Stunden, 19 km und +400/-750 Hm.

5. Wandertag: Entlang der Ostseite des Mont Lozère geht es gen Süden, doch gleich am Morgen gilt es einen Anstieg von 400 Hm zu bewältigen. Ein Panoramaweg belohnt Sie mit einem herrlichen Ausblick auf die Alpen und das Mittelmeer. Nach dem Picknick führen Sie Waldwege mit meist sanften Höhenmetern bergab zu Ihrer Unterkunft, einem weiteren einsam gelegenen Cevennenweiler. Wanderetappe: 6 Stunden, 18,5 km und +680/-610 Hm.

6. Wandertag: Die letzte Etappe führt zu Beginn auf eine kleine Passhöhe, von wo aus Sie das mediterraner werdende Landschaftsbild genießen können. Am frühen Nachmittag passiert unser Weg eine schöne Badestelle, bis ein Pfad zum Ausgangspunkt der Wanderung zurückführt. Wanderetappe: 4 Stunden, 12 km und +430/-430 Hm.

7. Tag: Nach dem Frühstück: Heimreise oder Fortsetzung Ihres Urlaubs in dieser spannenden Region.

komfort



schwierigkeit



leistungen

7 Übernachtungen im Doppelzimmer

6 Tage Halbpension (Frühstück und Abendessen)

Mittagspicknick an Wandertagen

1 Packesel für 2-3 Personen

Wanderkarten & Beschreibung

Für 840 € pro Person.

Exkl. Mahlzeiten am Ende des 3. Wandertages (33 € p.P. vor Ort in Bar zu begleichen).

wanderungen

Diese anspruchsvolle Wanderung richtet sich an **Wanderer, die bereits Erfahrung im Eselwandern** haben.

Etappen mit 20 km und bis zu +/- 600 Höhenmeter am Tag sind für Sie problemlos zu meistern.

Durchschnittliche Gehzeit: 6 Stunden

Berge & Hügel: +/- 500 Hm

sonstiges

Es wird kein PKW vor Ort benötigt.

Mit der Bahn geht es bis Génolhac. Dort reservieren wir Ihnen im Dorf ein Hotel, statt des Cevennenweilers. Die An- und Abfahrt zum/vom Eselstall erfolgt per Taxi.

Reisezeit: Mai bis Ende September.



cevennen rundwanderung gorges du tarn mit esel

komfort



schwierigkeit



leistungen

8 Übernachtungen in Wanderherbergen und Hotels, in Doppel- & Familienzimmern

7 Tage mit Frühstück, Mittagspicknicks & Abendessen

Einen Abend & Picknick mit Selbstversorgung*

1 Packesel für 2-3 Personen

Wanderkarten & Beschreibungen

Für 980 € pro Person.

wanderungen

Wir empfehlen diese Tour Wanderern, die regelmäßig in den Bergen wandern und/oder schon erste Erfahrung im Umgang mit Eseln haben. Die Etappen werden häufig unterschätzt: Diese sind zwar meist relativ "kurz", die Wege sind jedoch häufig steinig und kräftezehrend. Zudem trägt der Esel zwar das Gepäck, hat aber auch seinen eigenen Laufrhythmus, der nicht unbedingt Ihrem Tempo angepasst ist.

Durchschnittliche Gehzeit: 5-6 Stunden

Berge & Hügel: +/- 600 Hm

sonstiges

Anreise mit der Bahn bis Millau und dann 20 km mit dem Taxi (vorher reservieren).

Anreise täglich möglich.

Reisezeit: Mai bis Anfang Juli.

Dann wieder ab 20. August bis Ende September.

Am westlichen Cevennenrand hat sich der Tarn ein tiefes Bett gegraben und zwischen Ste. Enimie und Millau eine der schönsten Schluchten Frankreichs entstehen lassen. Bis zu 500m hohe Felswände erheben sich auf beiden Seiten der grünen Ufer. Im spektakulären Kontrast steht die angrenzende und dünn besiedelte Hochebene «Causse Méjean»: eine von Kalkgestein geprägte Landschaft mit kargem Bewuchs in Höhenlagen von 800 bis 1200m, Weideflächen, einsamen Weilern und deren charakteristischer Architektur.

ablauf der wanderung

Anreisetag: Ankunft am Nachmittag. Abendessen in der Wanderherberge oder Hotel.

1. Wandertag: Einweisung in den Umgang mit dem Esel vom sympathischen Eselbesitzer Kevin, er wird mit Ihnen alle Details besprechen. Danach wandern Sie in den Gorges du Tarn, zwischen Flussufer und der beeindruckenden Felslandschaft. Hin und wieder bietet sich eine schöne Badestelle zur Erfrischung oder ein schöner Rastplatz zum Ausruhen an. Der Weiler «La Sablière» beeindruckt durch seine charakteristische Causse-Architektur. Abends werden Sie in einem kleinen Hotel am Tarn erwartet. Wanderetappe: Gehzeit 4,5 Stunden, 14 km und +230/-230 Höhenmeter.

2. Wandertag: Nach dem Frühstück beginnt die Wanderung durch den spektakulärsten Teil der Tarnschlucht. Das Felsenchaos am «Pas de Souci», der «Cirque des Baumes», «Les Détroits» und viele andere Naturschönheiten erleben Sie heute aus nächster Nähe. Übernachtung in einem kleinen Hotel. Wanderetappe: Gehzeit 5 Stunden, 14 km und +380/-340 Hm.

3. Wandertag: Sie verlassen die Tarnschlucht und es geht bergauf auf die Hochebene (Anstieg ca. 1,5 Stunden). Die Wanderung führt über einsame Wege, der Himmel scheint die Erde zu berühren und typische Natursteinhäuser der wenig besiedelten Dörfer fügen sich in die Landschaft ein. Übernachtung in einer Wanderherberge. Wanderetappe: Gehzeit 5 Stunden, 13 km und +580/-200 Hm.

4. Wandertag: Sie können in aller Ruhe frühstücken, denn die heutige Route führt gemütlich zurück in die «Gorges du Tarn», zu einem der schönsten Weiler der Region. Nachmittags haben Sie Zeit zum Ausruhen, Lesen, im Tarn baden, die Seele baumeln lassen... Übernachtung in einem schön gelegenen Hotel. Wanderetappe: Gehzeit 4 Stunden, 12 km und +240/-600 Hm.

5. Wandertag: Unser Weg führt Sie hoch auf den «Causse de Méjean» und das Landschaftsbild ändert sich mit zunehmender Höhenlage: Einsamkeit, kleine Wälder, endlose Weiten, vorbei an den Weiden der Przewalsky-Pferde. Übernachtung im Gästezimmer in einem typischen Dorf. Gehzeit: 6 Stunden, 16 km und +610/-150 Hm.

6. Wandertag: «Hochebene pur» mit anfangs wüstenähnlichem Landschaftsbild. Der Blick schweift über die sanften Hügel, am Horizont erkennen Sie die Gipfel der Cevennen. Übernachtung in einer einsam gelegenen Wanderherberge. Wanderetappe: Gehzeit 5,5 Stunden, 16 km und +/-300 Hm.

7. Wandertag: Die letzte Etappe ist zunächst waldreich und führt dann zu einem eindrucksvollen Ort: natürliche Felsbögen, ehemals bewohnte Höhlen, Reste menschlicher Besiedlung - kurzum: ein Ort, wo Asterix seinen Zaubersaft zubereiten können. Die letzten Kilometer kurz vor dem Abstieg nach le Rozier sind erneut beeindruckend, denn von der Hochebene aus bieten sich herrliche Blicke in die Tarn- sowie die parallel verlaufende Jonteschlucht. Nach dem Abschied von den treuen, langohrigen Begleitern übernachten Sie noch einmal am Startpunkt. Wanderetappe: Gehzeit 6 Stunden, 19 km und +350/-950 Hm.

8. Tag: Ab- bzw. Weiterreise nach dem Frühstück.



An den Ufern der Loire, dem längsten Fluss Frankreichs, liegen südlich von Paris die geschichtsträchtigen Schlösser von Blois, Orléans und Tours. Ausgedehnte Jagdgebiete für den Adel durften dabei selbstverständlich nicht fehlen und so prägen bis heute dichte Wälder, malerischen Weiher und weiten Wiesen das Landschaftsbild der Region, der Sologne. Die sanften Wanderwege eignen sich besonders für Familien und Naturliebhaber, die auf der Suche nach gemütlichen Wanderungen sind.

unterkünfte

Wir haben für Sie zwei charmante Unterkünfte ausgewählt. Die erste Unterkunft lockt mit ihren großen, gemütlichen Zimmern, weiten Gärten, einem kleinen Pool und köstlichem Abendessen.

Die zweite Unterkunft ist ein kleiner Bauernhof. Im ausladenden Garten kann Sonne getankt, geschaukelt oder gespielt werden. Das umgebaute Familienhaus heißt in drei Zimmern, jeweils mit Bad und WC, Reisende willkommen und verfügt zudem über ein Wohnzimmer mit großem Esstisch sowie eine offene Küche. Da die Besitzer selbst nicht kocht, haben wir Ihnen beim Caterer ein Abendmenü reserviert, das nur noch eigenständig aufgewärmt werden muss.

ablauf der wanderung

Anreisetag: Ankunft am späten Nachmittag bei Ihrer ersten Unterkunft.

1. Wandertag: Nach einem gemütlichen Frühstück fahren Sie zum Eselstall. Es folgt um 11 Uhr die Eseleinweisung durch die Besitzer und das Kennenlernen Ihres grauhaarigen Langohrs. Über Wald- und Wiesenwege geht es zurück zu Ihrer Unterkunft für eine zweite Übernachtung. Wanderetappe: Gehzeit ca. 3 Stunden, 11 km und +/-50 Hm.

2. Wandertag: Heute unternehmen Sie eine Rundwanderung. Über ruhige Feldwege und kleine Dörfer passieren Sie ein Landschloss. Die Wanderung kann abgekürzt werden, so ist am Nachmittag noch ausreichend Zeit die Beine am Pool hochzulegen. Die Taschen sollten für den nächsten Tag aber bereits vorbereitet werden. Wanderetappe: Gehzeit ca. 4 Stunden, 12 km und +/-60 Hm.

3. Wandertag: Heute sollten Sie gegen 9.30 aufbrechen, denn es erwartet Sie ein spannendes Programm: Es geht zum Chateau Cheverny, mit seiner kleinen Ausstellung zu Tim & Struppi, einem Cafe, sowie schönen Gartenanlagen, die zum Mittagspicknick einladen. Am Nachmittag verbleiben dann zwei Stunden Gehzeit zu Ihrer zweiten Unterkunft. Das Abendessen wird vom Caterer geliefert und muss eigenständig in der Küche aufgewärmt werden. Wanderetappe: Gehzeit ca. 4 Stunden, 14 km und +/-50 Hm.

4. Wandertag: Auf der längsten Etappe geht es ebenfalls zur Schlossbesichtigung, weshalb auch heute die Wanderung vor 10 Uhr beginnen sollte. Vorbei an Weinbergen und kleineren Seen geht es zum Landschloss. Für Kinder gibt es in den Gärten eine kleine „Geisterjagd“ und für die Erwachsenen lockt eine geführte Besichtigung. Sie übernachten ein weiteres Mal auf dem Bauernhof, erneut mit Catering. Wanderetappe: Gehzeit ca. 4:30 Stunden, 16 km und +/-60 Hm.

5. Wandertag: Auf ruhigen Waldwegen geht es zurück zum Eselstall. Die Esel laufen heute gerne zügig, denn sie wissen, es geht zurück nach Hause. Verabschiedung von den Eseln und Ab- oder Weiterreise. Wanderetappe: Gehzeit ca. 3 Stunden, 10 km und +/-50 Hm.

loiretal rundwanderung esel & schlosser

komfort



schwierigkeit



leistungen

- 5 Übernachtungen
- Täglich Frühstück & Mittagspicknicks
- 3 Abendmenüs und
- 2 Abende mit Catering
- 1 Packesel für 2-3 Personen
- Wanderkarten & Beschreibungen

Preise pro Person:

- △ Für zwei Reisende für 750 €
- △ Zwei Erwachsene ein Kind für 630 €
- △ Gruppen, inkl. 2. Esel: Erwachsene für 700 € und Kinder für 620 €

wanderungen

Geschlossene Schuhe sind zum Schutz vor Eselhufen Pflicht.

Die kleinen Esel bei diesem Stall tragen nur 10 - 15 kg. Es ist daher immer nötig, auch selbst Gepäck im Rucksack zu tragen.

Durchschnittliche Gehzeit: 4 Stunden
Berge & Hügel: +/- 50 Hm

sonstiges

Anreise mit dem PKW. Mit der Bahn bis Blois und weiter mit einem Mietwagen.

Reisezeit: Mai bis Ende September.

Anreise täglich.

Im Hochsommer können auf bestimmten Etappen Mücken und Bremsen lästig werden. Die Esel haben ein Spray, und auch Sie sollten Insektenschutz im Gepäck haben.



komfort



schwierigkeit



leistungen

5 Übernachtungen* in Wanderherbergen,
eine davon im Mehrbettzimmer

Täglich Halbpension

1 Packesel für 2-3 Personen für 5 Tage
Wanderkarten & Beschreibungen

Für Erwachsene für 680 € pro Person.
Für Kinder bis 12 Jahre für 590 €

*Keine Übernachtung nach dem letzten
Wandertag. Zusätzliche Übernachtung
buchbar für 70 € pro Person
(55 € Kind) inkl. Halbpension.

wanderungen

Es gibt steile Abschnitte von 20 - 60
Minuten Gehzeit. Diese sind im oder am
Wald mit erdigem Untergrund.

Die Wanderwege sind größtenteils gut
markiert. Der Untergrund ist meist erdig,
in manchen Abschnitten aber auch stei-
nig, weshalb eingelaufene Wanderschuhe
und Trittsicherheit gefordert sind. Steile
Abgründe bzw. gefährliche Stellen sind hin-
gegen nicht vorhanden.

Durchschnittliche Gehzeit: 4-5 Stunden
Berge & Hügel: +/-500 Hm

sonstiges

Mit dem PKW oder der Bahn bis Guillestre
und von dort mit dem Bus.

Reisezeit: Mitte Juni bis Mitte September

Es wird ein Hüttenschlafsack benötigt.

Die Wanderung teilt sich in Wanderwege
mit der sportlicheren „Eselwanderung im
Queyras“ – wer diese schon absolviert hat,
kennt einen Teil der Etappen bereits.

Wanderfreunde berichten begeistert vom Queyras mit seinen 300 Sonnentagen. Die Wanderroute führt Sie durch Täler mit quirligen Bächen und zu Bergseen mit grandiosem Panorama. Wir haben familiengeführte Unterkünfte mit alpiner Atmosphäre gewählt, die rustikalen Komfort und Nähe zur Natur bieten. Gastfreundschaft, Geselligkeit und gute Hausmannskost stehen im Mittelpunkt dieser Wanderreise.

ablauf der wanderung

Anreisetag: In der ersten Wanderherberge begrüßen Nathan und seine Familie Sie für zwei Nächte. Abendessen & Übernachtung.

1. Wandertag: Einweisung in den Umgang mit dem Esel und erste Rundwanderung. Dies erlaubt Ihnen, Ihren Esel kennenzulernen, abends nochmal Fragen zu stellen oder in außergewöhnlichen Fällen sogar den Esel zu wechseln, falls die Chemie zwischen Ihnen nicht stimmt. Die Wanderetappe ist kurz, aber knackig, denn es geht über eine Stunde steil bergauf. Entlohnt werden Sie mit fantastischen Ausblicken über das Tal von Saint-Véran. Wanderetappe: Gehzeit 4,5 Stunden, 9 km und +/- 650 Höhenmeter.

2. Wandertag: Nach dem Frühstück starten Sie zur ersten Streckenwanderung. Über Almwiesen und durch Wälder gelangen Sie zu einer Kapelle und steigen schließlich hinauf zur einfachen Wanderhütte am Bergsee – aus unserer Sicht die freundlichste Berghütte der Region. Die Hütte bietet Mehrbettzimmer mit 4 bis 8 Betten, ein Bad und sogar eine heiße Dusche. Das Abendessen wird gemeinsam mit anderen Wanderern eingenommen, wodurch sich die Gelegenheit bietet, Erlebnisse und Weisheiten auszutauschen. Bitte bringen Sie für diese Übernachtung einen Hüttenschlafsack mit; Decken sind vorhanden. Wanderetappe Variante 1 inkl. Bergsee: Gehzeit 5,5 Stunden, 13 km und +850/-270 Hm. Wanderetappe Variante 2 exkl. Bergsee: Gehzeit 4 Stunden, 10 km und +590/-20 Hm.

3. Wandertag: Heute ist das Picknick inklusive. Sie starten entlang eines alten Kanals und es geht durch Almwiesen zurück in Richtung Saint-Véran, dessen Ausblicke jedoch von diesem Höhenweg völlig andere Eindrücke geben. Am späten Nachmittag erreichen Sie das familiengeführte Berghotel, welches Sie für zwei Nächte im Doppel- oder Familienzimmer willkommen heißt. Wanderetappe: Gehzeit 5 Stunden, 14 km und +170/-670 Hm.

4. Wandertag: Nach einem sonnigen Frühstück auf der Terrasse entscheiden Sie je nach Motivation und Wetterlage zwischen zwei Rundwanderungen. Die längere Tour führt über zwei Bergdörfer, in denen die Zeit scheinbar stehen geblieben ist, zu einem malerischen Aussichts- und Picknickpunkt. Anschließend steigen Sie steil bergauf und werden mit grandiosen Ausblicken auf das Queyras-Tal im Norden belohnt. Der Rückweg verläuft sanft bergab und bringt Sie entspannt zurück zu Ihrem Hotel. Wer lieber das Tal erkunden möchte, durch das einst sogar Hannibal mit seinen Elefanten zog, wandert auf gemütlichen Waldwegen entlang des Flusses. Wanderetappe Variante 1 Berg: Gehzeit 5 Stunden, 14 km und +/- 480 Hm. Wanderetappe Variante 2 Tal: Gehzeit 3 Stunden, 9 km und +/- 250 Hm.

5. Wandertag: Nach dem Frühstück brechen Sie zum Eselstall auf, den Sie gegen die Mittagszeit erreichen sollten. Nach der Verabschiedung von den Langhohren Ab- bzw. Weiterreise.

Wanderetappe: Gehzeit 2 Stunden, 7 km und +150/-250 Hm

Wanderetappe Alternative: Gehzeit 6,5 Stunden 17 km und +780/-870 Hm.

Da die zweite Variante ein ganzes Stück sportlicher ist, empfehlen wir eine weitere Übernachtung am Ende in Saint-Véran zu reservieren und erst am Folgetag abzureisen.



alpen rundwanderung queyras mit esel

In den südlichen Alpen, nahe der italienischen Grenze zum Piemont, liegt das Queyras. Abgeschirmt durch «Viertausender» bietet diese Mikroregion ein trockenes Klima und Petrus verspricht 300 «Sonnentage» im Jahr. Startpunkt ist das höchstgelegene Dorf Europas in 2000m Höhe mit intakter Bausubstanz und zahlreichen Sonnenuhren, welche die Fassaden schmücken. Gämsen, Steinadler und Murmeltiere können Sie hier beobachten und im Frühsommer erleben Sie eine überaus üppige Flora.

ablauf der wanderung

Anreisetag: Ankunft und Kennenlernen des Eselbesitzers. Übernachtung und Abendessen in der Wanderherberge beim Eselbesitzer.

1. Wandertag: Einweisung in den Umgang mit dem Esel und erste Tagesetappe bis zu einem Bergsee in 2500 m Höhe, mit etwas Ausdauer können Sie noch weitere Bergseen im Felsmassiv entdecken. Übernachtung und Abendessen wie am Vortag. Wanderetappe: Gehzeit 7:30 Stunden, 21 km und ±900 Hm.

2. Wandertag: Nach dem Frühstück beginnt die Tour zunächst mit der Durchquerung eines sehr schönen Bergdorfs. Über Almwiesen und Wälder erreichen Sie später einen Weiler, der zur Café-Pause einlädt. Anschließend geht es über einen ehemaligen Kanal und durch Wälder zum Etappenziel in ein lebendiges Dorf. Übernachtung und Abendessen in einer Pension. Wanderetappe: Gehzeit 5:30 Stunden, 17 km und +270/-700 Hm.

3. Wandertag: Almwiesen, Wälder und wunderschöne Ausblicke auf ein Dorf mit einer Wehranlage erfreuen heute den einsamen Wanderer. Die umliegenden Dreitausender, kleine Weiler und ein Bergsee sorgen für einen abwechslungsreichen Wandertag. Übernachtung und Abendessen in einer schönen Wanderherberge mit Pool. Hier übernachten Sie 2 Nächte.

In dieser Unterkunft bleibt die Küche sonntags sowie im Juli und August zusätzlich mittwochs geschlossen. Die Gastgeber reservieren Ihnen an diesen Tagen einen Tisch in einem fußläufig erreichbaren Restaurant.

Wanderetappe: Gehzeit 7 Stunden, 20 km und +850/-640 Hm.

4. Wandertag: Heute können Sie einen Ruhetag einlegen oder aber eine wunderschöne Rundwanderung entlang von mehreren Bergseen unternehmen, begleitet vom Pfeifen der Murmeltiere. Knapp 2600 m hoch liegt die höchste Passhöhe, bis es dann wieder bergab und zurück zur Herberge geht. Hier können Sie zusätzlich für den nächsten Tag einen Ruhetag buchen. Wanderetappe: Gehzeit 6 Stunden, 17 km und ±800 Hm.

5. Wandertag: Ein Wiesenweg führt Sie entlang eines Bachs ins Dorf der Mühlen, eine davon steht unter Denkmalschutz. Nachmittags bietet sich eine Pause in einem Dorf mit historischer Bausubstanz an, mit Café und Bar und einer mittelalterlichen Befestigungsanlage. Übernachtung und Abendessen in einer einfachen Wanderherberge, die zwar im Tal liegt, aber quasi als Refuge (Berghütte) geführt wird. Wanderetappe: Gehzeit 6,5 Stunden, 19 km und +600/-800 Hm.

6. Wandertag: Ein langer Anstieg führt Sie auf einen 2250 m hohen Gipfel mit grandiosem Panoramablick. Über Bergweiden, entlang einer Bergkapelle und eines Bergsees führt der Weg zurück zum Startpunkt. Übernachtung und Abendessen wie am ersten Tag. Wanderetappe: Gehzeit 7 Stunden, 17 km und +1250/-710 Hm.

7. Tag: Ab- bzw. Weiterreise nach dem Frühstück.

komfort



schwierigkeit



leistungen

7 Übernachtungen im Doppel- oder Familienzimmern

Frühstück und Abendessen

1 Packesel für 2 - 3 Personen

Wanderkarten & Beschreibung

Für 840 € pro Person.

Nach dem 5. Tag können Sie einen zusätzlichen Ruhetag in der komfortablen Unterkunft mit Pool buchen, d.h. drei Übernachtungen in dieser Herberge.

Aufpreis inkl. Eselmiete und Halbpension 100 € pro Person.

wanderungen

Unsere sportlichste Wanderung, mit langen Wandertagen und vielen Höhenmetern.

Durchschnittliche Gehzeit: 6 Stunden

Berge & Hügel: +/- 800 Hm

sonstiges

Anreise mit der Bahn bis Mont-Dauphin (Guillestre) fahren. Anschließend fahren Sie noch ca. 1,5 Std mit dem Bus. Der letzte Bus fährt gegen 18 Uhr.

Reisezeit: Mitte Juni bis Mitte September.

über uns & reisebedingungen



es war einmal

Die Geschichte von Wandertouren Frankreich beginnt vor gut 40 Jahren bei einem Gläschen „rouge“ in einer Kneipe von Montpellier. Das Studium war abgeschlossen und im Freundeskreis wurde über die professionelle Zukunft nachgedacht. Es wurde diskutiert, Doppelkopf gespielt, Ideen entwickelt, viel gewandert und geradelt. In nächtelangen Diskussionen reifte dann langsam die Idee, dem deutschsprachigen Publikum unsere liebgewonnene neue Heimat zu erschließen.

In den ersten 20 Jahren wurden Jugendreisen mit einem Schwerpunkt Natursport, Erlebnispädagogik und Wandern deutschen Jugendgruppen angeboten. Während sich das Alter der anreisenden Jugendlichen in diesen 20 Jahren nicht änderte, wurden wir jedoch immer älter. Entsprechend musste man sich neu sortieren, umorientieren und neue Pläne schmieden. Im Jahr 2006 gab es neue Ideen und Träume, die dann in die Tat umgesetzt wurden, und Wandertouren Frankreich wurde gegründet. Viele unserer Reiseziele befinden sich deshalb in Südfrankreich. Im Laufe der Jahre wurden wir dann auch in anderen Regionen aktiv.

Nach weiteren 10 Jahren wuchs dann die Wandertouren-Familie, als Tobias sich unverhofft mit einem freundlichen Klopfen an der Tür vorstellte. Aus ersten Gesprächen wurde ein café, und von dem café ging es schnell zurück zum Gläschen „rouge“: um Pläne für unsere Zukunft und die von Wandertouren zu schmieden.

Unser kleines Team

Heute besteht unser Team aus genau einer Person: Tobias Speyrer. Geboren in Deutschland, lebt und arbeitet er seit vielen Jahren in Montpellier. Seine gute Kenntnis der Region, der enge Draht zu unseren französischen Partnern und seine ganzjährige Präsenz im Süden kommen unseren Gästen bei der Planung und Durchführung ihrer Reisen sehr zugute.

Tobias Speyrer

Ich habe das Wandern erst spät, und in Eigenregie, entdeckt. Ein Bürojob schürte den Wunsch nach Abenteuer und Natur und nach zwei Jahren platzte die Hutschnur: es folgte eine fröhliche Kündigung und eine spannende 2200 km Fahrradtour durch Skandinavien.

Der Wunsch nach Entschleunigung, langsamer unterwegs zu sein und abseits der Verkehrsachsen die Welt zu entdecken, führte mich zum Wandern. Kaum eine Woche nach der Radtour besaß ich meinen ersten Wanderrucksack, und das Wandern wurde schnell fester Bestandteil der Freizeit. Seitdem addieren sich jedes Jahr viele hundert Kilometer auf den unterschiedlichsten Pfaden Frankreichs und Europas.

reisebedingungen

1.1 Der Reiseteilnehmer bietet dem Veranstalter mit der Buchung (Reiseanmeldung) den Abschluss eines Reisevertrages verbindlich an. Grundlage dieses Angebotes zum Abschluss eines Reisevertrages sind die Reiseausschreibung und die etwaigen ergänzenden Informationen des Veranstalters für die jeweilige Reise, soweit diese dem Reiseanmelder vorliegen. Der Vertrag kommt mit dem Zugang der Annahmeerklärung des Veranstalters zustande. Bei oder unverzüglich nach Vertragsschluss wird dem Reiseanmelder eine Reisebestätigung übermittelt. Hierzu ist der Veranstalter nicht verpflichtet, wenn die Buchung weniger als 7 Werktage vor Reisebeginn erfolgt.

1.2 Ziffer 1.1. gilt auch für mündliche und telefonische Anmeldungen sowie Anmeldungen per Telefax und Internet.

1.3 Der Reiseanmelder haftet für alle Vertragspflichten der von ihm angemeldeten Reisetilnehmer wie für seine eigenen Verpflichtungen.

1.4 Alle Reisetilnehmer der Reisegruppe erklären sich damit einverstanden, dass der Reiseveranstalter die bereitgestellten Kontaktdaten den Partnern zur Verfügung stellen kann, die Ihre Reise unmittelbar betreffen (Herbergen & Eeselbesitzer).

1.5 Der Reiseanmelder versichert, bei der Buchung vollständige und korrekte Angaben zu allen Reisetilnehmern zu machen, insbesondere zu deren Namen, Adressen und Geburtsdaten.

2. Zahlung

2.1 Mit Erhalt der schriftlichen Reisebestätigung werden 30 % des Reisepreises als Anzahlung sofort fällig. Die Anzahlung wird auf den Reisepreis angerechnet. Zahlungen haben unter Angabe der auf der Reisebestätigung ersichtlichen Verwendungszweck zu erfolgen. Zahlungen ohne diese Angaben können nicht als Erfüllung angesehen werden.

2.2 Geht der Anzahlungsbetrag nicht sofort oder innerhalb von 7 Tagen nach Reisebestätigung ein und wird nach Aufforderung und angemessener Fristsetzung keine Zahlung geleistet, so ist der Veranstalter berechtigt, den Vertrag fristlos zu kündigen und die Buchung zustornieren. In diesem Fall wird der Veranstalter die gem. Ziffer 4 berechneten Kosten als Schadensersatz geltend machen.

2.3 Der Restbetrag auf den Reisepreis muss spätestens 28 Tage vor dem Reiseterrmin gezahlt sein (Feststellung des Zahlungseingangs).

2.4 Bei kurzfristigen Buchungen – wenn zwischen Buchung und Reiseterrmin weniger als 31 Tage liegen – ist der Reisepreis nach Erhalt der schriftlichen Reisebestätigung in voller Höhe spätestens 7 Tage vor Reiseterrmin an den Veranstalter zu zahlen (Feststellung des Zahlungseingangs).

2.5 Ohne Zahlungsnachweis besteht kein Anspruch auf Erbringung der Reiseleistung.

2.6 Wir akzeptieren Banküberweisungen sowie Zahlungen per Visa/Mastercard (1% Gebühr). Andere Zahlungsmittel (z.B. PayPal) können wir nicht annehmen. .

3. Änderungen

3.1 Der Veranstalter ist berechtigt, Leistungsänderungen vorzunehmen, wenn sich diese aufgrund von Umständen außerhalb der Einflussphäre des Veranstalters nach Vertragsschluss ergeben. Hierzu gehört unter anderem der Austausch der angegebenen Unterbringung oder der angegebenen Beförderung bei weitgehend identischem Standard, soweit ansonsten eine Preisanpassung erforderlich wäre. Sofern die Änderungen erheblich oder unzumutbar sind, erhält der Reisetilnehmer mit einer Erklärungsfrist von 10 Werktagen nach Mitteilung das Recht zur kostenlosen Umbuchung oder zum kostenlosen Rücktritt. Ein etwaiges sonstiges Kündigungsrecht des Teilnehmers bleibt hiervon unberührt.

3.2 Bis zum Reisebeginn kann der Reisetilnehmer sich nach Mitteilung an den Veranstalter durch eine andere geeignete Person ersetzen lassen. Das Bearbeitungsentgelt beträgt in der Regel € 30 pro Person. Der Veranstalter kann dem Eintritt des Dritten widersprechen, wenn dieser den besonderen Reiseanforderungen nicht genügt oder seiner Teilnahme gesetzliche Vorschriften oder behördliche Anordnungen entgegenstehen. Tritt eine Ersatzperson in den Vertrag ein, so haftet der Reisetilnehmer zusammen mit der Ersatzperson als Gesamtschuldner für den Reisepreis und die durch den Eintritt eines Dritten entstandenen Mehrkosten.

3.3 Im Falle einer nachträglichen Änderung des Reisepreises wird der Reiseveranstalter den Kunden unverzüglich informieren. Preiserhöhungen ab dem 20. Tag vor Reiseantritt sind unwirksam. Bei Preiserhöhungen von mehr als 8 % ist der Kunde berechtigt, ohne Gebühren vom Reisevertrag zurückzutreten. Der Kunde muss diese Rechte unverzüglich nach Erklärung der Preiserhöhung geltend machen.

3.4 Umbuchungen: Ein Anspruch des Kunden nach Vertragsabschluss auf Änderungen hinsichtlich des Reiseinhaltes, Reiseterrmins, des Reiseziels, oder der Unterkunft besteht nicht. Wird auf Wunsch des Kunden dennoch eine Umbuchung vorgenommen, kann der Reiseveranstalter ein Umbuchungsentgelt erheben. Dieses beinhaltet die eventuellen Kosten der Umbuchung sowie eine Servicepauschale von 30,-€ pro Reisenden.

3.5 Sollten sich die bei der Buchung angegebenen Altersdaten als unzutreffend erweisen, kann der Reisepreis entsprechend dem tatsächlich zutreffenden Tarif nachträglich angepasst werden (z. B. Erwachsenen- statt Kindertarif).

4. Rücktritt

4.1 Rücktritt des Reisetilnehmers – Dieser sollte im Interesse des Reisetilnehmers schriftlich erfolgen. Maßgebend für den Rücktrittszeitpunkt und für die Höhe der Rücktrittskosten ist der Zugang der Rücktrittserklärung beim Veranstalter. Die Höhe der Rücktrittskosten bestimmen sich wie folgt:

- bis 61 Tage vor Reisebeginn 60,- € pro Person
- 60 bis 32 Tage vor Reisebeginn 30 % des Reisepreises
- 31 bis 15 Tage vor Reisebeginn 70 % des Reisepreises
- Weniger als 15 Tage vor Reisebeginn 100 % des Reisepreises

4.2 Der Veranstalter behält sich vor, in Abweichung von den vorstehenden Pauschalen eine höhere, konkrete Entschädigung zu fordern. In diesem Fall ist der Veranstalter verpflichtet, die geforderte Entschädigung unter Berücksichtigung der ersparten Aufwendungen und einer etwaigen, anderweitigen Verwendung der Reiseleistungen konkret zu beziffern und zu belegen.

4.3 Bei der Pauschalisierung sind die gewöhnlichen ersparten Aufwendungen und die möglich anderweitige Verwendung der Reiseleistung berücksichtigt. Der Reisetilnehmer ist berechtigt, den Nachweis zu führen, dass im Zusammenhang mit dem Rücktritt keine oder geringere Kosten entstanden sind.



5. Aufhebung des Vertrages wegen außergewöhnlicher Umstände

5.1 Wird die Reise infolge höherer Gewalt erheblich erschwert, gefährdet oder beeinträchtigt, so können sowohl der Reiseteilnehmer als auch der Veranstalter den Vertrag kündigen. Bei Kündigung vor Reisebeginn erhält der Reiseteilnehmer den gezahlten Reisepreis unverzüglich zurück. Ein weitergehender Anspruch besteht nicht. Der Veranstalter kann jedoch für erbrachte Leistungen ein Entgelt verlangen. Ein Anrecht auf kostenlose Stornierung gibt es jedoch im Falle von Covid-19 nicht. Dies gilt auch bei einer COVID-19 bedingten Reisewarnung des Auswärtigen Amtes. Sollten Sie ihre Reise stornieren oder nicht antreten, gelten unsere üblichen Stornierungsbedingungen (siehe Rücktritt).

5.2 Ergeben sich die genannten Umstände nach Antritt der Reise, kann der Reisevertrag von beiden Seiten gekündigt werden.

5.3 Der Veranstalter kann den Reisevertrag ohne Einhaltung einer Frist kündigen, wenn der Reiseteilnehmer ungeachtet einer Abmahnung des Veranstalters nachhaltig stört oder wenn er sich in solchem Maß vertragswidrig verhält, dass die sofortige Aufhebung des Vertrages gerechtfertigt ist. Kündigt der Veranstalter, so behält er den Anspruch auf den Reisepreis; er muss sich jedoch den Wert der ersparten Aufwendungen sowie diejenigen Vorteile anrechnen lassen, die er aus einer anderweitigen Verwendung der nicht in Anspruch genommenen Leistung erlangt, einschließlich der ihm von den Leistungsträgern gutgebrachten Beträge.

6. Versicherungen

Eine Reiserücktrittskosten-Versicherung ist nicht im Reisepreis eingeschlossen. Der Abschluss einer Reiserücktrittskosten Versicherung und weitergehender Versicherungen wird empfohlen.

7. Pass-, Visa- und Gesundheitsbestimmungen

Der Reiseteilnehmer hat sorgfältig auf die Hinweise auf Pass-, Visa- und Gesundheitsbestimmungen und auf etwaige Änderungen in späteren Mitteilungen zu achten.

8. Andere Veranstalter

Für Leistungen, bei denen der Veranstalter nur als Vermittler auftritt, worauf in den Ausschreibungen ausdrücklich hingewiesen worden sein muss, haftet der durchführende Veranstalter. Für Leistungsstörungen, Personen- und Sachschäden im Zusammenhang mit Leistungen, die als Fremdleistungen lediglich vermittelt werden und die in der Reiseausschreibung eindeutig als Fremdleistung gekennzeichnet werden, haftet der Veranstalter auch bei Teilnahme einer Reiseleitung an diesen Sonderveranstaltungen nicht.

9. Gewährleistung/Schadensersatz

9.1 Wird die Reise infolge eines Mangels erheblich beeinträchtigt, kann der Reiseteilnehmer den Reisepreis mindern oder den Vertrag kündigen. Die Kündigung ist erst zulässig, wenn der Veranstalter eine vom Reiseteilnehmer bestimmte angemessene Frist hat verstreichen lassen, ohne Abhilfe zu leisten. Eine Fristsetzung entfällt, wenn Abhilfe unmöglich ist oder vom Veranstalter verweigert wird oder wenn die Kündigung des Vertrages durch ein besonderes Interesse des Reiseteilnehmers gerechtfertigt ist. Darüber hinaus kann er Schadensersatz wegen Nichterfüllung verlangen.

10. Haftung

10.1 Die vertragliche Haftung des Veranstalters für Schäden, die nicht aus der Verletzung des Lebens, des Körpers oder der Gesundheit resultieren, ist auf den dreifachen Reisepreis beschränkt,

- soweit ein Schaden des Reisenden weder vorsätzlich noch grob fahrlässig herbeigeführt worden ist, oder

- soweit der Veranstalter für einen dem Reisenden entstandenen Schaden allein wegen eines Verschuldens eines Leistungsträgers verantwortlich ist.

10.2 Die deliktische Haftung des Veranstalters ist für Sachschäden, die nicht auf Vorsatz und grober Fahrlässigkeit beruhen, auf den dreifachen Reisepreis beschränkt. Die Haftungshöchstsumme gilt jeweils je Kunde und Reise.

10.3 Sind in internationalen Übereinkommen oder auf solchen beruhenden Vorschriften für Leistungsträger des Veranstalters Haftungsbeschränkungen vorgesehen, kann sich der Veranstalter bei entsprechenden Schadensfällen auf diese berufen.

11. Mitwirkungspflicht

Der Reiseteilnehmer ist verpflichtet, seine Beanstandungen unverzüglich dem Veranstalter zur Kenntnis zu geben, damit für Abhilfe gesorgt werden kann, soweit dies möglich ist. Unterlässt es der Reiseteilnehmer schuldhaft, einen Mangel anzuzeigen, so scheidet reiserechtliche Gewährleistungsansprüche aus.

12. Sonstige Bestimmungen und Vereinbarungen

12.1 Vor Vertragsschluss behält sich der Veranstalter ausdrücklich vor, eine Änderung der Prospekt- und Katalogangaben zu erklären.

12.2 Die Teilnahme an Wanderungen erfolgt auf eigene Gefahr. Minderjährige Reiseteilnehmer dürfen nur in Begleitung eines Erziehungsberechtigten an einer Wanderung teilnehmen. Jeder Reiseteilnehmer ist eigens dafür verantwortlich, dass er gesundheitlich den Anforderungen der Wanderung gewachsen ist. Die Angaben nach körperlichen Anforderungen, Höhenmetern und Wanderzeiten erfolgen grundsätzlich nach bestem Wissen, aber ohne Gewähr.

12.3 Alle dem Veranstalter zur Verfügung gestellten personenbezogenen (pb) Daten werden vom Veranstalter unter Berücksichtigung der gesetzlichen Anforderungen des Bundesdatenschutzgesetzes gespeichert und verarbeitet. Es werden nur solche pb Daten verarbeitet und an Partner weitergegeben, die zur Vertragserfüllung notwendig sind.

Veranstalter und Ort des Vertragsabschlusses ist

Wandertouren Frankreich
820, avenue Albert Einstein
F – 34000 Montpellier

unsere philosophie

Wir möchten Ihnen nicht einfach ein paar Hotels entlang bekannter Wanderwege reservieren.

Wir sind auf der Suche nach...

- Erlebnissen, die Sie begeistern!
- Herbergsbesitzer*innen, denen die Lebensfreude aus dem Herzen strahlt
- Wanderwegen und Mikroregionen, die uns emotional bewegen.
- Erfahrungen, Freude und Neugier auch bei Kindern wecken.

Deshalb befinden sich auch viele Eselwanderungen im Programm. Mit den Langhohren unterwegs zu sein, bedeutet Freude, Abenteuer, Verbindung, Partnerschaft, aber auch durchaus Arbeit und Anstrengung. Es ist Teamarbeit und gerade das Überwinden von Hindernissen, und es am Ende dennoch geschafft zu haben, lässt einen mit Stolz auf die Reise zurückblicken. Die Kombination von Mensch, Tier und den örtlichen Gegebenheiten führt dazu, dass jeder Wanderer – ob groß oder klein – mit seinen eigenen, einzigartigen Geschichten und Erlebnissen abreist.

Wir suchen Herbergen mit sehr unterschiedlichen Merkmalen: urig, abgelegen, besonders, charmant, originell, ruhig, schön, spannend, mit Charme und Atmosphäre. Wichtig ist gewiss immer: Ein gutes Abendessen. Nach einem langen Wandertag verblasen die Anstrengung des Tages und erschöpfte Füße geraten in Vergessenheit. Mehr und mehr achten die Herbergen darauf, Lokal- & Bioprodukte zu verwenden und stellen sich zunehmend auf vegetarische Kost oder spezielle kulinarische Wünsche ein (mehr dazu Bereich: Häufig gestellte Fragen).

Zudem möchten wir mit dem Wandern die Begeisterung für die Natur auch der nächsten Generation näherbringen, damit sie die Natur wertschätzen und beschützen lernen. Dafür ist es essenziell, dass Kinder sich mit Freude an ihren Wanderurlaub erinnern und nicht überfordert werden. Wir versuchen, stets Wanderungen für alle Altersklassen im Programm zu haben, damit wir gemeinsam mit Ihnen die für Sie passende Wanderung finden.

klimaschutz

Da uns alle das Wandern in ungestörter Natur verbindet, sollten wir sie natürlich auch alle gemeinsam schützen. Wir legen Gästen ans Herz zu prüfen, ob die Anreise mit der Bahn möglich ist. Bedauerlicherweise steht es im leichten Widerspruch, in abgelegener Natur zu wandern und mit öffentlichen Verkehrsmitteln zu reisen. Wo möglich weisen wir auf die Anfahrt mit dem Zug hin und unterstützen Sie gerne bei der Buchung eines Taxis vom Bahnhof zur Herberge.

Zur Vorbereitung neuer Reiseziele und Besuchen bei unseren Partnern fahren wir so oft es geht mit der Bahn. Die frz. Bahn schätzt, dass je nach Strecke bis zu 97% weniger CO2 verursacht werden als bei einer Autofahrt. Falls nötig mieten wir dann vor Ort ein Auto an.

Wir sehen uns zudem in der Pflicht, noch einen Schritt weiterzugehen und verpflichten uns, 1% unserer Marge für die Umwelt an NROs zu spenden. Nachdem alle Esel, Herbergen und Taxis bezahlt sind, kommt unser Planet an die Reihe - bevor es um Gehälter oder Betriebskosten geht.

Wandertouren Frankreich operiert somit seit 2022, auf dem Papier, mit einem negativen CO2-Haushalt! Wenn Sie mit Auto oder Flugzeug anreisen, können auch Sie einen CO2-Ausgleich in Betracht ziehen, zum Beispiel bei „Atmosfair“.

Bonne randonnée – wir wünschen frohes Wandern!

w△ndertouren
frankreich

30 Rue Louis Figuié

F-34000 Montpellier

Tel. 0033 - (0)4 11 75 88 71

info@wandertouren-frankreich.de

www.wandertouren-frankreich.de

